

УТВЕРЖДЕНА
постановлением Правительства Свердловской области
от 11.02.2014 № 70-ПП
«О координации деятельности в сфере формирования доступной
среды жизнедеятельности для инвалидов и других
маломобильных групп населения на территории Свердловской
области»


УТВЕРЖДАЮ:

Заведующий МБДОУ детский сад № 6
«Снежинка»

(должность руководителя организации)

Пьянкова Н.А.
(подпись/Ф.И.О.)

05 2024 года



ПАСПОРТ

доступности объекта социальной инфраструктуры и предоставляемых на нем услуг

№ 1

05 2024 года

1. Общие сведения об объекте

1.1. Вид (наименование) объекта: Муниципальное бюджетное дошкольное образовательное учреждение детский сад № 6 «Снежинка» с корпусом №2 «Сказка» и корпусом № 3 «Теремок», корпус № 1

1.2. Полный почтовый адрес объекта: 624192 Свердловская область, город Невьянск, улица Чапаева №2.

1.3. Сведения о размещении объекта:

отдельно стоящее здание количество этажей-2, 818,1 кв. м,
наличие прилегающего земельного участка (да), 4677 кв. м.

1.4. Год постройки здания 1963, последнего капитального ремонта 1995.

1.5. Дата предстоящих плановых ремонтных работ:

косметического ремонта 2025 г.

1.6. Сведения об организации, расположенной на объекте:

1.6.1. Наименование организации, расположенной на объекте:

полное наименование (по учредительным документам): Муниципальное бюджетное дошкольное образовательное учреждение детский сад № 6 «Снежинка» с корпусом №2 «Сказка» и корпусом № 3 «Теремок»

ПОЛУЧЕНО 14 ИЮН 2024

сокращенное наименование (по учредительным документам): МБДОУ детский сад № 6 «Снежинка».

1.6.2. Юридический адрес организации, телефон, электронная почта:

624192 Свердловская область, город Невьянск, улица Чапаева №2, 83435642435, 83435642436, 83435642438, snezhinka6ds@yandex.ru.

1.6.3. Основание для пользования объектом: оперативное управление.

1.6.4. Форма собственности объекта: муниципальная

1.6.5. Вышестоящая организация (наименование): Управление образования Невьянского городского округа

1.6.6. Юридический адрес вышестоящей организации, телефон, электронная почта: 624192, Свердловская область, город Невьянск, улица Малышева №2, 83435622729, uo-ngo@mail.ru.

2. Характеристика деятельности организации на объекте (по обслуживанию населения)

2.1. Сфера деятельности: образование.

2.2. Категории обслуживаемого населения по возрасту: дети.

2.3. Категории обслуживаемых инвалидов (инвалиды, передвигающиеся на креслах-колясках, инвалиды с нарушением опорно-двигательного аппарата, инвалиды с нарушением зрения, инвалиды с нарушением слуха, инвалиды с умственными нарушениями):

2.4. Виды услуг: образование.

2.5. Форма оказания услуг: на объекте.

2.6. Плановая мощность:

посещаемость (количество обслуживаемых граждан в день) 98;

вместимость 98;

пропускная способность 98.

2.7. Участие в исполнении индивидуальной программы реабилитации или абилитации инвалида (ребенка-инвалида) (да/нет): нет.

3. Состояние доступности объекта и предоставляемых на нем услуг

3.1. Путь следования к объекту пассажирским транспортом (описать маршрут движения с использованием пассажирского транспорта): остановка общественного транспорта возле дома К.Маркса,18.

наличие адаптированного пассажирского транспорта к объекту: нет.

3.2. Путь к объекту от ближайшей остановки пассажирского транспорта:

3.2.1. Расстояние до объекта от остановки транспорта 200 метров.

3.2.2. Время движения (пешком) 2 минуты.

3.2.3. Наличие выделенного от проезжей части пешеходного пути (да/нет): да.

3.2.4. Перекрестки (нерегулируемые, регулируемые, регулируемые со звуковой сигнализацией, таймером, нет): нет.

3.2.5. Информация на пути следования к объекту (акустическая, тактильная, визуальная, нет): нет.

3.2.6. Перепады высоты на пути (съезды с тротуара) (нет/есть (описать)): есть, их обустройство для инвалидов, передвигающихся на креслах-колясках (нет/есть (описать)): есть, во дворах домов К.Маркса 16 и 18 съезды с тротуаров.

3.3. Организация доступности объекта и предоставляемых на нем услуг для инвалидов¹

Номер строки	Категория инвалидов (вид нарушения)	Вариант организации доступности объекта и предоставляемых на нем услуг ²
1.	Все категории инвалидов и маломобильных групп населения ³	ДЧ
	в том числе инвалиды:	
2.	передвигающиеся на креслах-колясках	ДЧ
3.	с нарушением опорно-двигательного аппарата	ДЧ
4.	с нарушением зрения	ДЧ
5.	с нарушением слуха	ДУ
6.	с умственными нарушениями	ДУ

¹ С учетом СП 35-101-2001, СП 31-102-99.

² Указывается один из вариантов:

«А» (доступность всех зон и помещений (универсальная);

«Б» (специально выделенные для инвалидов участки и помещения);

«ДУ» (дополнительная помощь сотрудника, услуги на дому, дистанционно);

«Нет» (не организована доступность).

³ Указывается худший из вариантов ответа.

3.4. Состояние доступности основных структурно-функциональных зон объекта

Номер строки	Основные структурно-функциональные зоны объекта	Состояние доступности объекта для основных категорий инвалидов ⁴							Для всех категорий маломобильных групп населения ⁵
		К (для передвигающихся на креслах-колясках)	О (с нарушениями опорно-двигательного аппарата)	С (с нарушениями зрения)	Г (с нарушениями слуха)	У (с умственными нарушениями)			
1.	Территория, прилегающая к зданию (участок)	ДП	ДП	ДП	ДП	ДП	ДП	ДП	ДП
2.	Вход (входы) в здание	ДУ	ДУ	ДУ	ДУ	ДУ	ДУ	ДУ	ДУ
3.	Путь (пути) движения внутри здания, включая пути эвакуации	ДЧ	ДЧ	ДУ	ДП	ДУ	ДУ	ДУ	ДЧ
4.	Зона целевого назначения здания (целевого посещения объекта)	ДЧ	ДЧ	ДУ	ДП	ДУ	ДУ	ДУ	ДЧ
5.	Санитарно-гигиенические помещения	ДЧ	ДЧ	ДУ	ДП	ДУ	ДУ	ДУ	ДЧ
6.	Система информации и связи (на всех зонах)	ДЧ	ДЧ	ДЧ	ДУ	ДУ	ДУ	ДУ	ДЧ
7.	Пути движения к объекту (от остановки транспорта)	ДП	ДП	ДП	ДП	ДП	ДП	ДП	ДП
8.	Все зоны и участки ⁵	ДЧ	ДЧ	ДЧ	ДЧ	ДЧ	ДЧ	ДЧ	ДЧ

⁴ Указывается:

ДП – доступно полностью (доступность для всех категорий инвалидов и других маломобильных групп населения);

ДЧ – доступно частично (доступность мест целевого назначения для отдельных категорий инвалидов);

ДУ – доступно условно (организация помощи сотрудниками организации или иной альтернативной формы обслуживания (на дому, дистанционно, инос));

нет – недоступно (не предназначен для посещения инвалидами и другими маломобильными группами населения).

⁵ Указывается худший из вариантов ответа.

3.5. Итоговое заключение о состоянии доступности объекта и предоставляемых на нем услуг: ДОСТУПНО ЧАСТИЧНО.

4. Управленческое решение

4.1. Рекомендации по адаптации основных структурно-функциональных зон объекта:

Номер строки	Основные структурно-функциональные зоны объекта	Рекомендации по адаптации объекта (вид работы) ⁶			
		не нуждается (доступ обеспечен)	ремонт (текущий, капитальный), оснащение оборудованием	индивидуальное решение с техническими средствами реабилитации	технические решения – невозможны – организация альтернативной формы обслуживания
1.	Территория, прилегающая к зданию (участок)				
2.	Вход (входы) в здание		Оборудовать пандус		
3.	Путь (пути) движения внутри здания, включая пути эвакуации				технические решения для калясочников
4.	Зона целевого назначения здания (целевого посещения объекта)				технические решения для калясочников
5.	Санитарно-гигиенические помещения		Оборудовать туалет поручнями		
6.	Система информации и связи (на всех зонах)		Размещение направления движения на контрастном фоне для слабовидящих		
7.	Пути движения к объекту (от остановки транспорта)				
8.	Все зоны и участки			Требуется дооборудование	

⁶ Указываются конкретные рекомендации по каждой структурно-функциональной зоне.

4.2. Период проведения работ: 2025 г.

в рамках исполнения (указать наименование программы или плана мероприятий по адаптации основных структурно-функциональных зон объекта): капитальный ремонт корпуса в 2026-2027гг.


4.3. Ожидаемый результат (по состоянию доступности объекта) после выполнения работ по адаптации основных структурно-функциональных зон объекта: ДУ (объект доступен условно).

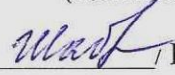
5. Паспорт доступности объекта социальной инфраструктуры и предоставляемых на нем услуг (далее – Паспорт доступности объекта) разработан комиссией по проведению обследования и паспортизации объекта социальной инфраструктуры и предоставляемых на нем услуг (далее – Комиссия):

Председатель Комиссии:


/ Делидов С.Л.
(подпись/Ф.И.О.)

Члены Комиссии:


/ Растрепенин А.А.
(подпись/Ф.И.О.)


/ Шабунина В.А.,
(подпись/Ф.И.О.)


/ Шадрина В.Р.,
(подпись/Ф.И.О.)

6. Копия Паспорта доступности объекта направлена 14.06.2024 г.
(дата)

в управление социальной политики СО и 13
(наименование территориального отраслевого исполнительного органа государственной
власти Свердловской области – управления социальной политики Министерства
социальной политики Свердловской области)


для размещения информации о состоянии доступности объекта социальной инфраструктуры и предоставляемых на нем услуг для инвалидов и других маломобильных групп населения Свердловской области в автоматизированной информационной системе «Доступная среда Свердловской области» в информационно-телекоммуникационной сети «Интернет».

УТВЕРЖДЕНА
постановлением Правительства Свердловской области
от 11.02.2014 № 70-ПП
«О координации деятельности в сфере формирования доступной
среды жизнедеятельности для инвалидов и других
маломобильных групп населения на территории Свердловской
области»

УТВЕРЖДАЮ:

Заведующий
МБДОУ детский сад № 6
«Снежинка»
(должность руководителя организации)

Пьянкова Н.А.
(подпись/Ф.И.О.)



23.05.2024 года

ПАСПОРТ
доступности объекта социальной инфраструктуры
и предоставляемых на нем услуг

№ 2

23.05.2024 года

1. Общие сведения об объекте

1.1. Вид (наименование) объекта: Муниципальное бюджетное дошкольное образовательное учреждение детский сад № 6 «Снежинка» с корпусом №2 «Сказка» и корпусом № 3 «Теремок», корпус № 2 «Сказка»

1.2. Полный почтовый адрес объекта: 624192 Свердловская область, город Невьянск, улица Чапаева № 1.

1.3. Сведения о размещении объекта:

отдельно стоящее здание количество этажей-2, 918,0 кв. м,
наличие прилегающего земельного участка (да), 5200 кв. м.

1.4. Год постройки здания 1961, последнего капитального ремонта 1995.

1.5. Дата предстоящих плановых ремонтных работ:

косметического ремонта 2025 г.

1.6. Сведения об организации, расположенной на объекте:

1.6.1. Наименование организации, расположенной на объекте:

полное наименование (по учредительным документам): Муниципальное бюджетное дошкольное образовательное учреждение детский сад № 6 «Снежинка» с корпусом №2 Сказка» и корпусом № 3 «Теремок»

ПОЛУЧЕНО 14 ИЮН 2024

сокращенное наименование (по учредительным документам): МБДОУ детский сад № 6 «Снежинка».

1.6.2. Юридический адрес организации, телефон, электронная почта:

Свердловская область, город Невьянск, улица Чапаева №2, 83435642435, 83435642436,

1.6.3. Основание для пользования объектом: оперативное управление.

1.6.4. Форма собственности объекта: муниципальная

1.6.5. Вышестоящая организация (наименование): Управление образования Невьянского городского округа

1.6.6. Юридический адрес вышестоящей организации, телефон, электронная почта: 624192,

Свердловская область, город Невьянск, улица Малышева №2, 83435622729,

2. Характеристика деятельности организации на объекте (по обслуживанию населения)

2.1. Сфера деятельности: образование.

2.2. Категории обслуживаемого населения по возрасту: дети.

2.3. Категории обслуживаемых инвалидов (инвалиды, передвигающиеся на креслах-колясках, инвалиды с нарушением опорно-двигательного аппарата, инвалиды с нарушением зрения, инвалиды с нарушением слуха, инвалиды с умственными нарушениями):

2.4. Виды услуг: образование.

2.5. Форма оказания услуг: на объекте.

2.6. Плановая мощность:

посещаемость (количество обслуживаемых граждан в день) 99;

вместимость 99;

пропускная способность 99.

2.7. Участие в исполнении индивидуальной программы реабилитации или абилитации инвалида (ребенка-инвалида) (да/нет): нет.

3. Состояние доступности объекта и предоставляемых на нем услуг

3.1. Путь следования к объекту пассажирским транспортом (описать маршрут движения с использованием пассажирского транспорта): остановка общественного транспорта возле дома К.Маркса,18.

наличие адаптированного пассажирского транспорта к объекту: нет.

3.2. Путь к объекту от ближайшей остановки пассажирского транспорта:

3.2.1. Расстояние до объекта от остановки транспорта 200 метров.

3.2.2. Время движения (пешком) 2 минуты.

3.2.3. Наличие выделенного от проезжей части пешеходного пути (да/нет): да.

3.2.4. Перекрестки (нерегулируемые, регулируемые, регулируемые со звуковой сигнализацией, таймером, нет): нет.

3.2.5. Информация на пути следования к объекту (акустическая, тактильная, визуальная, нет): нет.

3.2.6. Перепады высоты на пути (съезды с тротуара) (нет/есть (описать)): есть, их обустройство для инвалидов, передвигающихся на креслах-колясках (нет/есть (описать)): есть, во дворах домов К.Маркса 16 и 18 съезды с тротуаров.

3.3. Организация доступности объекта и предоставляемых на нем услуг для инвалидов¹

Номер строки	Категория инвалидов (вид нарушения)	Вариант организации доступности объекта и предоставляемых на нем услуг ²
	Все категории инвалидов и маломобильных групп населения ³	ДЧ
	в том числе инвалиды:	
	передвигающиеся на креслах-колясках	ДЧ
	с нарушением опорно-двигательного аппарата	ДЧ
	с нарушением зрения	ДЧ
	с нарушением слуха	ДУ
	с умственными нарушениями	ДУ

С учетом СП 35-101-2001, СП 31-102-99.

Указывается один из вариантов:

«А» (доступность всех зон и помещений (универсальная);

«Б» (специально выделенные для инвалидов участки и помещения);

«ДУ» (дополнительная помощь сотрудника, услуги на дому, дистанционно);

«Нет» (не организована доступность).

3.5. Итоговое заключение о состоянии доступности объекта и предоставляемых на нем услуг: ДОСТУПНО ЧАСТИЧНО.

4. Управленческое решение

4.1. Рекомендации по адаптации основных структурно-функциональных зон объекта:

Номер строки	Основные структурно-функциональные зоны объекта	Рекомендации по адаптации объекта (вид работы) ⁶			
		не нуждается (доступ обеспечен)	ремонт (текущий, капитальный), оснащение оборудованием	индивидуальное решение с техническими средствами реабилитации	технические решения невозможны – организация альтернативной формы обслуживания
	Территория, прилегающая к зданию (участок)				
	Вход (входы) в здание				
	Путь (пути) движения внутри здания, включая пути эвакуации				технические решения для калясочников
	Зона целевого назначения здания (целевого посещения объекта)				технические решения для калясочников
	Санитарно-гигиенические помещения				
	Система информации и связи (на всех зонах)		Размещение направления движения на контрастном фоне для слабовидящих		
	Пути движения к объекту (от остановки транспорта)				
	Все зоны и участки			Требуется дооборудование	

4.2. Период проведения работ: 2026 г.

в рамках исполнения (указать наименование программы или плана мероприятий по адаптации основных структурно-функциональных зон объекта): капитальный ремонт корпуса в 2026 г.


4.3. Ожидаемый результат (по состоянию доступности объекта) после выполнения работ по адаптации основных структурно-функциональных зон объекта: ДУ (объект доступен условно).


5. Паспорт доступности объекта социальной инфраструктуры и предоставляемых на нем услуг (далее – Паспорт доступности объекта) разработан комиссией по проведению обследования и паспортизации объекта социальной инфраструктуры и предоставляемых на нем услуг (далее – Комиссия):

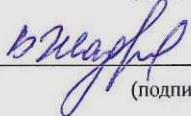
Председатель Комиссии:

 / Делидов С.Л.
(подпись/Ф.И.О.)

Члены Комиссии:

 / Растрепенин А.А.
(подпись/Ф.И.О.)

 / Шабунина В.А.
(подпись/Ф.И.О.)

 / Шадрина В.Р.
(подпись/Ф.И.О.)

6. Копия Паспорта доступности объекта направлена 14.06.2024г.
(дата)

в управление социальной политики СО №3
(наименование территориального отраслевого исполнительного органа государственной власти Свердловской области – управления социальной политики Министерства социальной политики Свердловской области)

для размещения информации о состоянии доступности объекта социальной инфраструктуры и предоставляемых на нем услуг для инвалидов и других маломобильных групп населения Свердловской области в автоматизированной информационной системе «Доступная среда Свердловской области» в информационно-телекоммуникационной сети «Интернет».

УТВЕРЖДЕНА

постановлением Правительства Свердловской области
от 11.02.2014 № 70-ПП

«О координации деятельности в сфере формирования доступной
среды жизнедеятельности для инвалидов и других
маломобильных групп населения на территории Свердловской
области»

УТВЕРЖДАЮ:

Заведующий
МБДОУ детский сад № 6
«Снежинка»

(должность руководителя организации)

Пьянкова Н.А.

(подпись/Ф.И.О.)



2024 года

ПАСПОРТ

доступности объекта социальной инфраструктуры и предоставляемых на нем услуг

№ 3

23.05. 2024 года

1. Общие сведения об объекте

1.1. Вид (наименование) объекта: Муниципальное бюджетное дошкольное образовательное учреждение детский сад № 6 «Снежинка» с корпусом №2 «Сказка» и корпусом № 3 «Теремок», корпус № 2 «Сказка»

1.2. Полный почтовый адрес объекта: 624194 Свердловская область, город Невьянск, улица Осипенко № 16.

1.3. Сведения о размещении объекта:

отдельно стоящее здание количество этажей-1, 237,4 кв. м,

наличие прилегающего земельного участка (да), 3198 кв. м.

1.4. Год постройки здания 1952, последнего капитального ремонта _____.

1.5. Дата предстоящих плановых ремонтных работ: 2024 г.-замена кровли.
косметический ремонт 2025 г.

1.6. Сведения об организации, расположенной на объекте:

1.6.1. Наименование организации, расположенной на объекте:

ПОЛУЧЕНО 14 ИЮН 2024

полное наименование (по учредительным документам): Муниципальное бюджетное дошкольное образовательное учреждение детский сад № 6 «Снежинка» с корпусом №2 «Сказка» и корпусом № 3 «Теремок»

сокращенное наименование (по учредительным документам): МБДОУ детский сад № 6 «Снежинка».

1.6.2. Юридический адрес организации, телефон, электронная почта:

Свердловская область, город Невьянск, улица Чапаева №2, 83435642435, 83435642436.

1.6.3. Основание для пользования объектом: оперативное управление.

1.6.4. Форма собственности объекта: муниципальная

1.6.5. Вышестоящая организация (наименование): Управление образования Невьянского городского округа

1.6.6. Юридический адрес вышестоящей организации, телефон, электронная почта: 624192, Свердловская область, город Невьянск, улица Малышева №2, 83435622729,

2. Характеристика деятельности организации на объекте (по обслуживанию населения)

2.1. Сфера деятельности: образование.

2.2. Категории обслуживаемого населения по возрасту: дети.

2.3. Категории обслуживаемых инвалидов (инвалиды, передвигающиеся на креслах-колясках, инвалиды с нарушением опорно-двигательного аппарата, инвалиды с нарушением зрения, инвалиды с нарушением слуха, инвалиды с умственными нарушениями):

2.4. Виды услуг: образование.

2.5. Форма оказания услуг: на объекте.

2.6. Плановая мощность:

посещаемость (количество обслуживаемых граждан в день) 21;

вместимость 21;

пропускная способность 21.

2.7. Участие в исполнении индивидуальной программы реабилитации или абилитации инвалида (ребенка-инвалида) (да/нет): нет.

3. Состояние доступности объекта и предоставляемых на нем услуг

3.1. Путь следования к объекту пассажирским транспортом (описать маршрут движения с использованием пассажирского транспорта): остановка общественного транспорта возле железнодорожного вокзала.

наличие адаптированного пассажирского транспорта к объекту: нет.

3.2. Путь к объекту от ближайшей остановки пассажирского транспорта:

3.2.1. Расстояние до объекта от остановки транспорта 1000 метров.

3.2.2. Время движения (пешком) 10 минут.

3.2.3. Наличие выделенного от проезжей части пешеходного пути (да/нет): частично.

3.2.4. Перекрестки (нерегулируемые, регулируемые, регулируемые со звуковой сигнализацией, таймером, нет): нет.

3.2.5. Информация на пути следования к объекту (акустическая, тактильная, визуальная, нет): нет.

3.2.6. Перепады высоты на пути (съезды с тротуара) (нет/есть (описать)): нет, их обустройство для инвалидов, передвигающихся на креслах-колясках (нет/есть (описать)): ____

3.3. Организация доступности объекта и предоставляемых на нем услуг для инвалидов¹

Номер строки	Категория инвалидов (вид нарушения)	Вариант организации доступности объекта и предоставляемых на нем услуг ²
	Все категории инвалидов и маломобильных групп населения ³	ДЧ
	в том числе инвалиды:	
	передвигающиеся на креслах-колясках	ДЧ
	с нарушением опорно-двигательного аппарата	ДЧ
	с нарушением зрения	ДЧ
	с нарушением слуха	ДУ
	с умственными нарушениями	ДУ

С учетом СП 35-101-2001, СП 31-102-99.

Указывается один из вариантов:

«А» (доступность всех зон и помещений (универсальная);

«Б» (специально выделенные для инвалидов участки и помещения);

«ДУ» (дополнительная помощь сотрудника, услуги на дому, дистанционно);

«Нет» (не организована доступность).

Указывается худший из вариантов ответа.

3.4. Состояние доступности основных структурно-функциональных зон объекта

Номер строки	Основные структурно-функциональные зоны объекта	Состояние доступности объекта для основных категорий инвалидов ⁴						
		К (для передвигающихся на креслах-колясках)	О (с нарушениями опорно-двигательного аппарата)	С (с нарушениями зрения)	Г (с нарушениями слуха)	У (с умственными нарушениями)	Для всех категорий маломобильных групп населения ⁵	
	Территория, прилегающая к зданию (участок)	ДП	ДП	ДП	ДП	ДП	ДП	ДП
	Вход (входы) в здание	ДУ	ДУ	ДУ	ДУ	ДУ	ДУ	ДУ
	Путь (пути) движения внутри здания, включая пути эвакуации	ДЧ	ДЧ	ДУ	ДП	ДУ	ДУ	ДЧ
	Зона целевого назначения здания (целевого посещения объекта)	ДЧ	ДЧ	ДУ	ДП	ДУ	ДУ	ДЧ
	Санитарно-гигиенические помещения	ДЧ	ДЧ	ДУ	ДП	ДУ	ДУ	ДЧ
	Система информации и связи (на всех зонах)	ДЧ	ДЧ	ДЧ	ДУ	ДУ	ДУ	ДЧ
	Пути движения к объекту (от остановки транспорта)	ДП	ДЧ	ДЧ	ДЧ	ДЧ	ДЧ	ДЧ
	Все зоны и участки ⁵	ДЧ	ДЧ	ДЧ	ДЧ	ДЧ	ДЧ	ДЧ

Указывается:

ДП – доступно полностью (доступность для всех категорий инвалидов и других маломобильных групп населения);

ДЧ – доступно частично (доступность мест целевого назначения для отдельных категорий инвалидов);

ДУ – доступно условно (организация помощи сотрудниками организации или иной альтернативной формы обслуживания (на дому, дистанционно, иное));

нет – недоступно (не предназначен для посещения инвалидами и другими маломобильными группами населения).
Указывается худший из вариантов ответа.

3.5. Итоговое заключение о состоянии доступности объекта и предоставляемых на нем услуг: ДОСТУПНО ЧАСТИЧНО.

4. Управленческое решение

4.1. Рекомендации по адаптации основных структурно-функциональных зон объекта:

Номер строки	Основные структурно-функциональные зоны объекта	Рекомендации по адаптации объекта (вид работы) ⁶			технические решения – возможные варианты организации альтернативной формы обслуживания
		не нуждается (доступ обеспечен)	ремонт (текущий, капитальный), оснащение оборудованием	индивидуальное решение с техническими средствами реабилитации	
	Территория, прилегающая к зданию (участок)				
	Вход (входы) в здание		Оборудовать пандус		
	Путь (пути) движения внутри здания, включая пути эвакуации		Оборудовать пандус на путях эвакуации		
	Зона целевого назначения здания (целевого посещения объекта)				
	Санитарно-гигиенические помещения		Оборудовать туалет поручнями		
	Система информации и связи (на всех зонах)		Размещение направления движения на контрастном фоне для слабовидящих		
	Пути движения к объекту (от остановки транспорта)			Требуется оснащение тротуаром ул. Серова	Требуется
	Все зоны и участки				реконструкция

Указываются конкретные рекомендации по каждой структурно-функциональной зоне.

4.2. Период проведения работ: 2025 г.

в рамках исполнения (указать наименование программы или плана мероприятий по адаптации основных структурно-функциональных зон объекта): капитальный ремонт корпуса в 2025 г.


4.3. Ожидаемый результат (по состоянию доступности объекта) после выполнения работ по адаптации основных структурно-функциональных зон объекта: ДУ (объект доступен условно).


5. Паспорт доступности объекта социальной инфраструктуры и предоставляемых на нем услуг (далее – Паспорт доступности объекта) разработан комиссией по проведению обследования и паспортизации объекта социальной инфраструктуры и предоставляемых на нем услуг (далее – Комиссия):

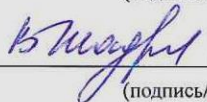
Председатель Комиссии:

 / Делидов С.Л.
(подпись/Ф.И.О.)

Члены Комиссии:

 / Растрепенин А.А.
(подпись/Ф.И.О.)

 / Шабунина В.А.
(подпись/Ф.И.О.)

 / Шадрина В.Р.
(подпись/Ф.И.О.)

6. Копия Паспорта доступности объекта направлена 14.06.2024 г.

(дата)

в укрепление социальной политики СО n 13

(наименование территориального отраслевого исполнительного органа государственной власти Свердловской области – управления социальной политики Министерства социальной политики Свердловской области)

для размещения информации о состоянии доступности объекта социальной инфраструктуры и предоставляемых на нем услуг для инвалидов и других маломобильных групп населения Свердловской области в автоматизированной информационной системе «Доступная среда Свердловской области» в информационно-телекоммуникационной сети «Интернет».

ДОКУМЕНТ ПОДПИСАН
ЭЛЕКТРОННОЙ ПОДПИСЬЮ

СВЕДЕНИЯ О СЕРТИФИКАТЕ ЭП

Сертификат 585249322191308794809203999415189642533074891307

Владелец Пьянкова Наталья Александровна

Действителен с 05.07.2024 по 05.07.2025