



МУНИЦИПАЛЬНОЕ БЮДЖЕТНОЕ ДОШКОЛЬНОЕ ОБРАЗОВАТЕЛЬНОЕ УЧРЕЖДЕНИЕ

ДЕТСКИЙ САД № 6 «СНЕЖИНКА»

С КОРПУСОМ № 2 «СКАЗКА» И КОРПУСОМ № 3 «ТЕРЕМОК»

ПАСПОРТ ДОРОЖНОЙ БЕЗОПАСНОСТИ

2020 год

СОГЛАСОВАНО:

УТВЕРЖДАЮ:

Глава
Невьянского городского округа

Заведующий МБДОУ детский сад «Снежинка»

_____ А. А. БЕРЧУК

_____ Н. А. ПЬЯНКОВА

« _____ » _____ 2020 года

« _____ » _____ 2020 года

ПАСПОРТ ДОРОЖНОЙ БЕЗОПАСНОСТИ

МУНИЦИПАЛЬНОГО БЮДЖЕТНОГО ДОШКОЛЬНОГО ОБРАЗОВАТЕЛЬНОГО УЧРЕЖДЕНИЯ

ДЕТСКИЙ САД № 6 «СНЕЖИНКА»

С КОРПУСОМ № 2 «СКАЗКА» И КОРПУСОМ № 3 «ТЕРЕМОК»

РАССМОТРЕНО:

Начальник ОГИБДД МО МВД России «Невьянский»,
майор полиции

_____ С. А. КОЗЛОВ

« _____ » _____ 2020 года

СОДЕРЖАНИЕ

Наименование раздела	Номер листа	
Титульный лист	1	
Лист согласования	2	
Содержание	3	
Пояснительная записка		
Общие данные	4 - 5	
Характеристика территории и путей подхода	6 - 7	
Описание схем, приведенных в паспорте дорожной безопасности МБДОУ детский сад № 6 «Снежинка»	8	
Схема района расположения МБДОУ детский сад № 6 «Снежинка»	9 - 10	
Схемы организации дорожного движения в районе расположения МБДОУ детский сад № 6 «Снежинка»	11 - 12	
Карточка № 1 нерегулируемого наземного пешеходного перехода	13	
Карточка № 2 нерегулируемого наземного пешеходного перехода	14	
Карточка № 3 нерегулируемого наземного пешеходного перехода	15	
Карточка № 4 нерегулируемого наземного пешеходного перехода	16	
Карточка № 5 нерегулируемого наземного пешеходного перехода	17	
Схема маршрутов движения организованных групп воспитанников МБДОУ детский сад № 6 «Снежинка»	18	
Схема путей движения транспортных средств к местам погрузки-разгрузки и рекомендуемые безопасные пути движения детей	19 - 20	
Обеспечение безопасности перевозок детей специальным транспортным средством (автобусом)	21 - 22	
Схема безопасного расположения автобусных остановок	23	
Схема маршрутов движения автобусов и безопасных маршрутов движения детей при перевозке воспитанников	24 - 25	
Обеспечение безопасности детей при производстве дорожных ремонтно-строительных работ	26	
Приложения		
Приложение 1. Форма информационной карточки перевозок детей специальным транспортным средством (автобусом)	27	
ПАСПОРТ ДОРОЖНОЙ БЕЗОПАСНОСТИ	СОДЕРЖАНИЕ	3

ОБЩИЕ ДАННЫЕ

Полное наименование дошкольного образовательного учреждения:	Муниципальное бюджетное дошкольное образовательное учреждение детский сад № 6 «Снежинка» с корпусом № 2 «Сказка» и корпусом № 3 «Теремок»	
Сокращенное наименование дошкольного образовательного учреждения:	МБДОУ детский сад № 6 «Снежинка»	
Юридический адрес:	Россия, 624192, Свердловская область, г. Невьянск, ул. Чапаева № 2	
Фактический адрес:	Россия, 624192, Свердловская область, г. Невьянск, ул. Чапаева № 2	
Руководители образовательного учреждения:		
Заведующий МБДОУ детский сад № 6 «Снежинка»	Пьянкова Наталья Александровна	8(34356) 42435
Заместитель заведующего по учебно-воспитательной работе	Мезянкина Лариса Александровна	8(34356) 42435
Ответственный работник по профилактике детского травматизма:		
Заместитель заведующего по учебно-воспитательной работе	Мезянкина Лариса Александровна	8(34356) 42435
Ответственный работник Государственной инспекции безопасности дорожного движения:		
Государственный инспектор по пропаганде БДД ОГИБДД МУ МВД России «Невьянский» майор полиции:	Бугаева Мария Викторовна	8(922) 1588292
Ответственный работник муниципального органа:		
Начальник Управления образования Невьянского городского округа:	Головнёва Надежда Викторовна	8(34356) 2-27-29
Руководитель или ответственный работник дорожно-эксплуатационной организации, осуществляющей содержание улично-дорожной сети:		
Директор Муниципального бюджетного учреждения «Управление хозяйством Невьянского городского округа»	Хохлов Игорь Анатольевич	8(34356) 2-14-53
Руководитель или ответственный работник дорожно-эксплуатационной организации, осуществляющей содержание технических средств организации дорожного движения:		
Директор Муниципального бюджетного учреждения «Управление хозяйством Невьянского городского округа»	Хохлов Игорь Анатольевич	8(34356) 2-14-53

Количество воспитанников:	213 человек;
Наличие уголка БДД:	в игровых группах, приёмных, фойе всех корпусов (всего 12 шт.)
Наличие класса по БДД:	отсутствует;
Наличие автогородка (площадки) по БДД:	в корпусе № 2 «Сказка», ул. Чапаева, д. 1
Наличие автобуса:	отсутствует;
Владелец автобуса:	отсутствует;
Время занятий в образовательном учреждении:	
Первая смена:	07:30 – 18:00, понедельник - пятница
Вторая смена:	отсутствует
Телефоны оперативных служб:	
46 ПСЧ 9 ПСО ФПС ГПС ГУ МЧС России по Свердловской области;	01, 8 (34356) 2-29-57
Межмуниципальный отдел МВД России «Невьянский»	02, 8 (34356) 2-31-33
Отделение скорой помощи ГБУЗ «Невьянская центральная районная больница»	03, 8 (34356) 2-31-02, +7 (34356) 2-31-07
МКУ «Единая дежурно-диспетчерская служба» Невьянского городского округа	8 (34356) 4-22-21

ХАРАКТЕРИСТИКА ТЕРРИТОРИИ И ПУТЕЙ ПОДХОДА

Место расположения дошкольного образовательного учреждения:

- корпус № 1 «Снежинка» и Корпус № 2 «Сказка» - территория, расположенная между ул. Степана Разина, ул. К. Маркса, ул. Малышева и ул. М. Горького;

Наличие ограждения территории дошкольного образовательного учреждения:

- в наличии, удовлетворительное;

Наличие, оборудование и состояние въездных ворот, калиток:

основные ворота:

- в наличии, удовлетворительное;

калитка:

- в наличии, удовлетворительное;

запирающие устройства:

- в наличии, удовлетворительное;

шлагбаум:

- нет, не требуется;

дорожный знак 3.2:

- в наличии, удовлетворительное;

Виды и состояние дорожного покрытия входов и въездов на территорию, проездов и проходов к хозяйственным постройкам и площадкам сбора мусора:

- асфальтобетон, удовлетворительное;

Наличие и состояние парковок (парковочных мест), в непосредственной близости от места размещения дошкольного образовательного учреждения:

- в наличии, ул. Карла Маркса, четная сторона;

Наличие и состояние автобусных остановок, в непосредственной близости от места размещения дошкольного образовательного учреждения:

- ул. К. Маркса, четная сторона, остановка «Сквер ветеранов», удовлетворительное;

Наличие и состояние тротуаров (пешеходных дорожек), на подходах к дошкольному образовательному учреждению:

- ул. К. Маркса, в наличии, с обеих сторон, удовлетворительное;

- ул. М. Горького, частично, частично с обеих сторон, удовлетворительное;

- ул. Чапаева, в наличии, нечетная сторона, удовлетворительное;

- внутриквартальные проезды, в наличии, с разных сторон, удовлетворительное;

Наличие, виды и состояние пешеходных переходов, в районе расположения дошкольного образовательного учреждения:

нерегулируемые наземные:

- ул. К. Маркса, на пересечении с ул. Чапаева, удовлетворительное;

- ул. К. Маркса, на пересечении с ул. Малышева, удовлетворительное;

- ул. М. Горького, на пересечении с ул. Чапаева, удовлетворительное;

- ул. М. Горького, на пересечении с ул. Космонавтов, удовлетворительное;

Наличие и состояние наружного освещения проезжей части, на подходах к дошкольному образовательному учреждению:

- ул. К. Маркса, в наличии, с четной стороны, удовлетворительное;

- ул. М. Горького, в наличии, с нечетной стороны, удовлетворительное;

- ул. Малышева, в наличии, с четной стороны, удовлетворительное;

- ул. Чапаева, требуется на подходах к корпусам № 1 «Снежинка» и № 2 «Сказка»

ХАРАКТЕРИСТИКА ТЕРРИТОРИИ И ПУТЕЙ ПОДХОДА

Место расположения дошкольного образовательного учреждения:

- корпус № 3 «Теремок» - территория, расположенная между ул. Осипенко, ул. Серова, ул. Чкалова и территорией промышленного предприятия;

Наличие ограждения территории дошкольного образовательного учреждения:

- в наличии, удовлетворительное;

Наличие, оборудование и состояние въездных ворот, калиток:

ворота: - в наличии, удовлетворительное;

калитка: - в наличии, удовлетворительное;

запирающие устройства: - в наличии, удовлетворительное;

шлагбаум: - нет, не требуется;

дорожный знак 3.2: - в наличии, удовлетворительное;

Виды и состояние дорожного покрытия входов и въездов на территорию, проездов и проходов к хозяйственным постройкам и площадкам сбора мусора:

- асфальтобетон, удовлетворительное;

Наличие и состояние парковок (парковочных мест), в непосредственной близости от места размещения дошкольного образовательного учреждения:

- в наличии, ул. Осипенко, четная сторона;

Наличие и состояние автобусных остановок, в непосредственной близости от места размещения дошкольного образовательного учреждения:

- отсутствуют;

Наличие и состояние тротуаров (пешеходных дорожек), на подходах к дошкольному образовательному учреждению:

- ул. Осипенко, частично, с четной стороны, неудовлетворительное;

- ул. Серова, в наличии, с четной стороны, удовлетворительное;

Наличие, виды и состояние пешеходных переходов, в районе расположения дошкольного образовательного учреждения:

нерегулируемые наземные:

- ул. Серова, на пересечении с ул. Осипенко, неудовлетворительное;

Наличие и состояние наружного освещения проезжей части, на подходах к дошкольному образовательному учреждению:

- ул. Серова, в наличии, с четной стороны, удовлетворительное;

- ул. Осипенко, в наличии, с нечетной стороны, удовлетворительное;

ПОЯСНИТЕЛЬНАЯ ЗАПИСКА

В настоящем паспорте дорожной безопасности приведены следующие схемы:

1. Схемы района расположения МБДОУ детский сад № 6 «Снежинка» (корпус № 1 «Снежинка», корпус № 2 «Сказка», корпус № 3 «Теремок», путей движения транспортных средств и воспитанников приведены на листах 9, 10.

На схемах указаны районы расположения корпусов образовательного учреждения, наиболее частые пути движения воспитанников от дома, остановок маршрутных транспортных средств к корпусам № 1, 2, 3 МБДОУ детский сад № 6 «Снежинка» и обратно, пути движения транспортных средств, пешеходные переходы.

3. Схемы организации дорожного движения в районе расположения корпусов МБДОУ детский сад № 6 «Снежинка» приведены на листах 11, 12.

На схеме приведены существующие и недостающие технические средства организации дорожного движения и технические средства организации дорожного движения, предусмотренные утвержденными проектами организации дорожного движения и нормативными документами в сфере безопасности дорожного движения, а так же места расположения остановок маршрутных транспортных средств.

4. На листах 13, 14, 15, 16, 17 приведены карточки пешеходных переходов, расположенных в непосредственной близости от корпусов МБДОУ детский сад № 6 «Снежинка» и на подходах к ним.

Карточки содержат информацию о месте расположения перехода, его типе, оснащении и состоянии технических средств организации дорожного движения, наличии и состоянии подходов к нему.

5. Схемы маршрутов движения организованных групп воспитанников МБДОУ детского сада № 6 «Снежинка» от корпусов № 1 «Снежинка» и № 2 «Сказка» к местам проведения занятий вне дошкольного образовательного учреждения приведены на листе №18.

6. Схемы движения транспортных средств к местам разгрузки (погрузки) и рекомендуемые безопасные пути передвижения детей по территориям, прилегающим к корпусам № 1, 2, 3 МБДОУ детский сад № 6 «Снежинка» приведены на листах 19, 20.

На схеме указаны пути движения транспортных средств по территории образовательного учреждения, в том числе места погрузки (разгрузки), а также безопасные маршруты движения учащихся во время проведения погрузочно-разгрузочных работ и движения транспорта.

7. Схема безопасного расположения автобусных остановок в районе корпусов № 1 и № 2 МБДОУ детский сад № 6 «Снежинка» приведена на листе 23.

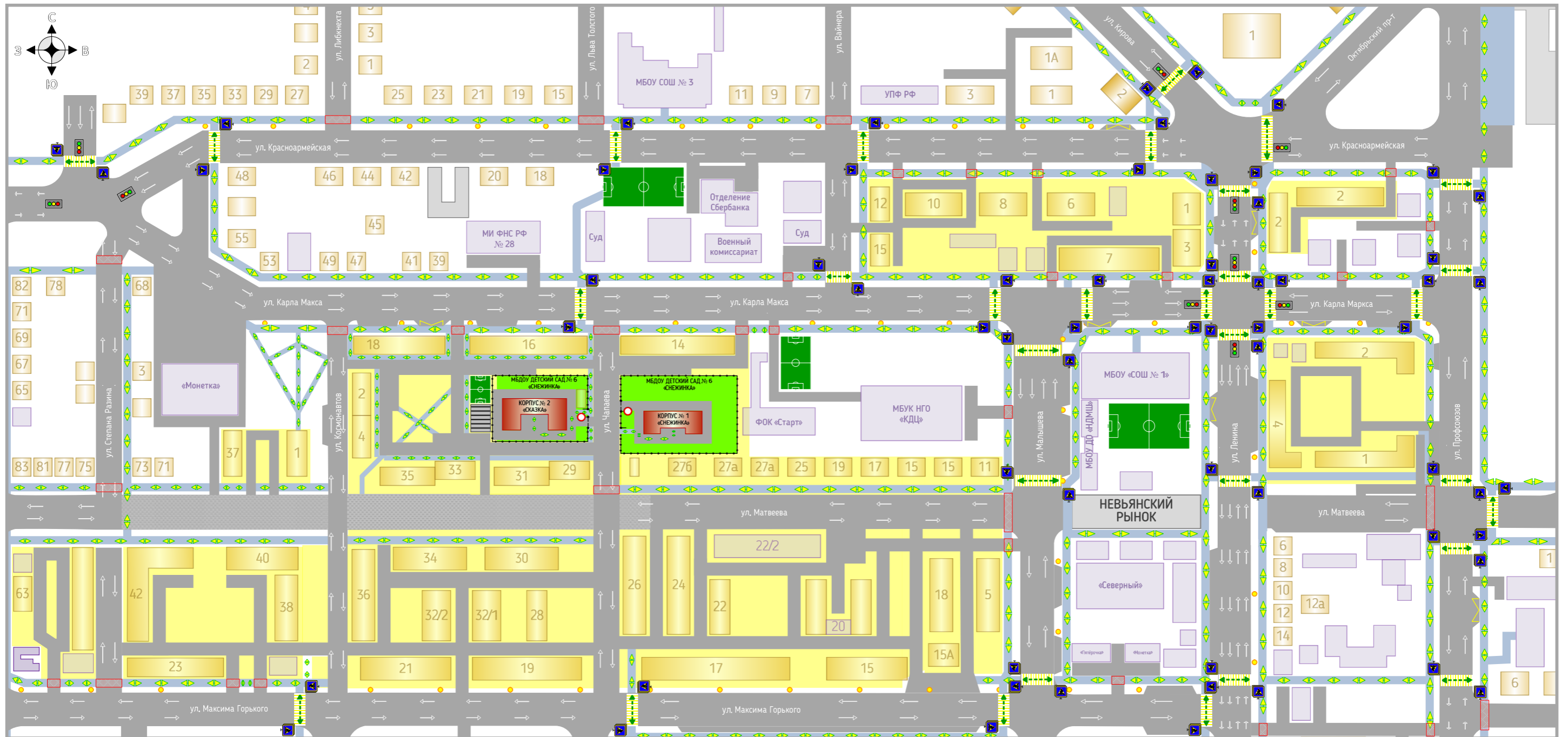
На схеме указаны остановки общественного транспорта и подходы к ним от МБДОУ детский сад № 6 «Снежинка».

8. На листах 24, 25 приведены схемы возможных маршрутов движения автобусов, при перевозке воспитанников автобусами сторонних организаций. На схеме так же приведены возможные безопасные маршруты движения учащихся к местам посадки-высадки и расположение мест посадки-высадки пассажиров.

9. Схемы путей движения транспортных средств и воспитанников при проведении дорожных ремонтно-строительных работ вблизи МБДОУ детский сад № 6 «Снежинка» в настоящем паспорте не приводятся.

Такие схемы разрабатываются для каждого случая проведения определенного вида работ.

СХЕМА РАЙОНА РАСПОЛОЖЕНИЯ МБОУ ДЕТСКИЙ САД № 6 «СНЕЖИНКА» (КОРПУС № 1 «СНЕЖИНКА И КОРПУС № 2 «СКАЗКА»)



УСЛОВНЫЕ ОБОЗНАЧЕНИЯ:

- корпус № 3 «Теремок» МБДОУ детский сад № 3 «Снежинка»;
- учреждения образования, культуры, торговли, спорта и пр.;
- жилая застройка;
- спортивные сооружения;
- «зелёные» зоны, лесные массивы;
- жилые зоны;
- территория, закрепленная за МБДОУ детский сад № 3 «Снежинка»;

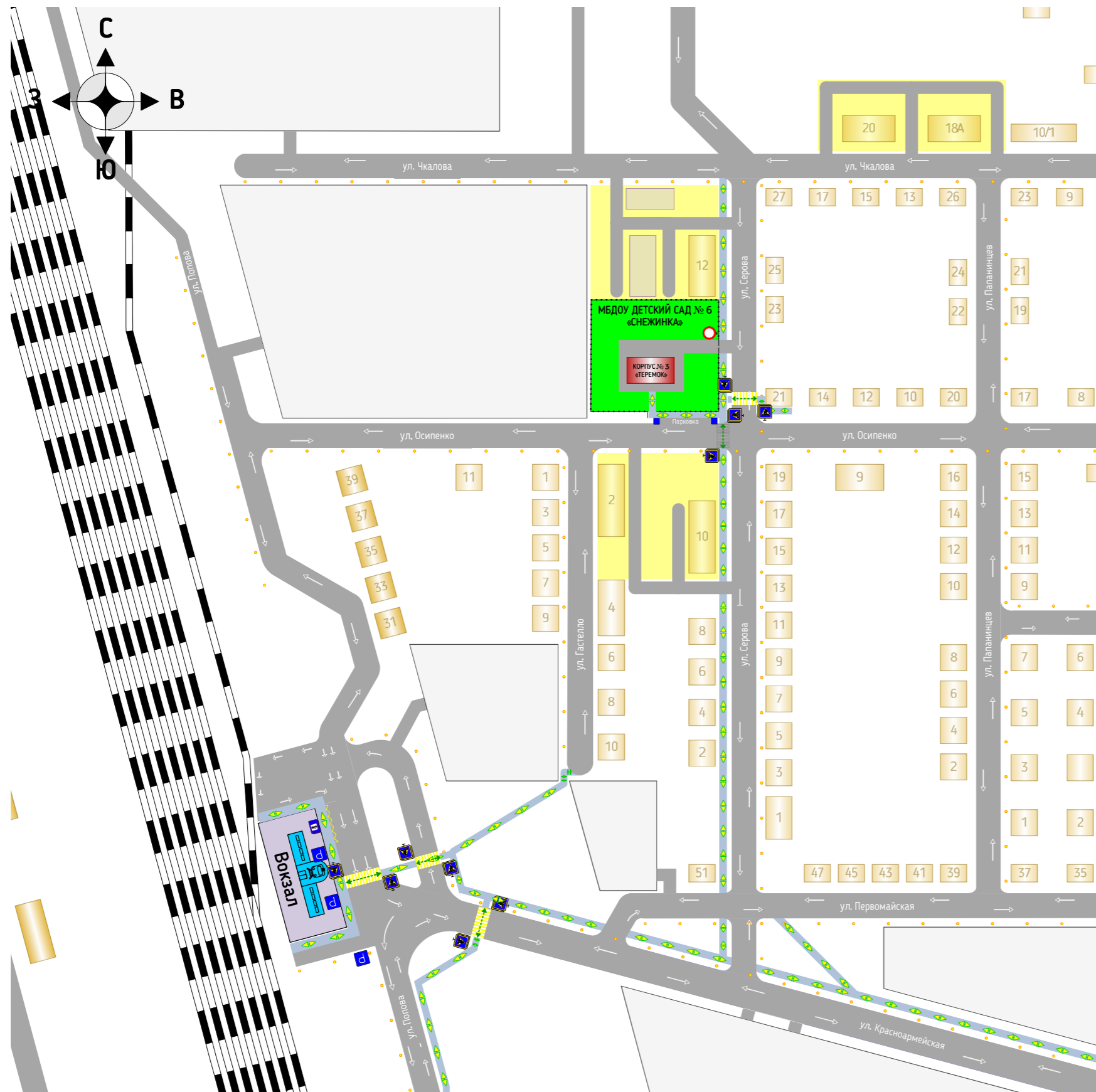
- проезжая часть улиц, дорог, проездов;
- тротуары, пешеходные дорожки, пути движения воспитанников;
- остановки общественного транспорта;
- «СП
«Кедр» - название остановок общественного транспорта;
- наземный пешеходный переход и направления движения пешеходов;
- светофорные объекты на перекрестках;
- дорожные знаки;
- наружное освещение;
- участки дорог с односторонним движением транспортных средств;
- участки дорог с двухсторонним движением транспортных средств;
- направления движения пешеходов;
- опасные участки (зоны).

**ПАСПОРТ
ДОРОЖНОЙ БЕЗОПАСНОСТИ**

СХЕМА РАЙОНА РАСПОЛОЖЕНИЯ

9

СХЕМА РАЙОНА РАСПОЛОЖЕНИЯ МБДОУ ДЕТСКИЙ САД № 6 «СНЕЖИНКА» (КОРПУС № 3 «ТЕРЕМОК»)



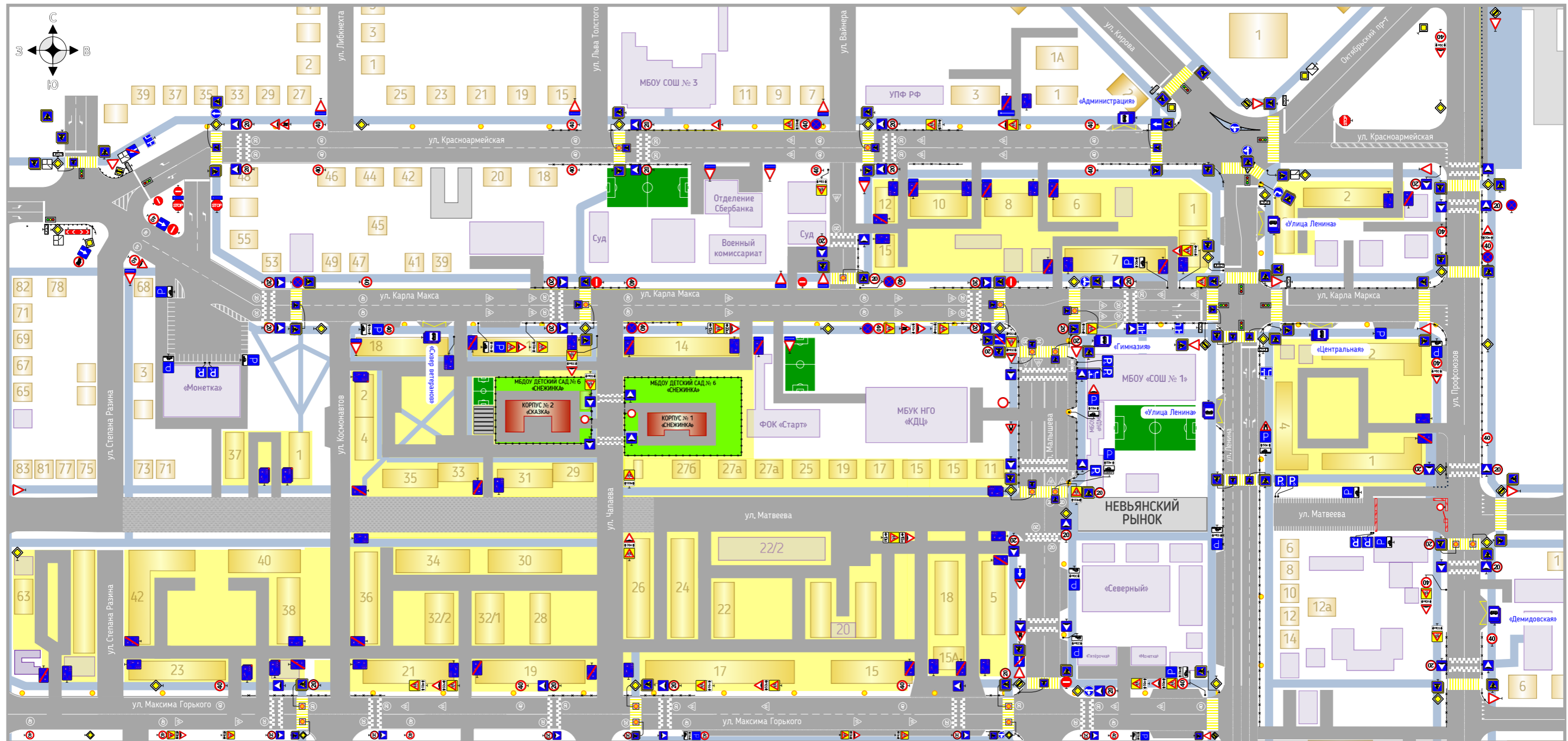
УСЛОВНЫЕ ОБОЗНАЧЕНИЯ:

- корпус № 3 «Теремок» МБДОУ детский сад № 3 «Снежинка»;
- учреждения образования, культуры, торговли, спорта и пр.;
- жилая застройка;
- спортивные сооружения;
- «зелёные» зоны, лесные массивы;
- жилые зоны;
- территория, закрепленная за МБДОУ детский сад № 3 «Снежинка»;
- реки, водоемы;
- проезжая часть улиц, дорог, проездов;
- тротуары, пешеходные дорожки, пути движения воспитанников;
- остановки общественного транспорта;
- «СП
«Кедр» - название остановок общественного транспорта;
- наземный пешеходный переход и направления движения пешеходов;
- светофорные объекты на перекрестках;
- дорожные знаки;
- транспортный светофор (тип Т.7);
- наружное освещение;
- горизонтальная дорожная разметка;
- пешеходное ограждение перильного типа;
- участки дорог с односторонним движением транспортных средств;
- участки дорог с двухсторонним движением транспортных средств;
- направления движения пешеходов.

**ПАСПОРТ
ДОРОЖНОЙ БЕЗОПАСНОСТИ**

**СХЕМА
РАЙОНА РАСПОЛОЖЕНИЯ**

СХЕМА ОРГАНИЗАЦИИ ДОРОЖНОГО ДВИЖЕНИЯ В РАЙОНЕ РАСПОЛОЖЕНИЯ МБДОУ ДЕТСКИЙ САД № 6 «СНЕЖИНКА» (КОРПУС № 1 «СНЕЖИНКА И КОРПУС № 2 «СКАЗКА»)



УСЛОВНЫЕ ОБОЗНАЧЕНИЯ:

- корпус № 3 «Теремок» МБДОУ детский сад № 3 «Снежинка»;
- учреждения образования, культуры, торговли, спорта и пр.;
- жилая застройка;
- спортивные сооружения;
- «зелёные» зоны, лесные массивы;
- жилые зоны;
- территория, закрепленная за МБДОУ детский сад № 3 «Снежинка»;

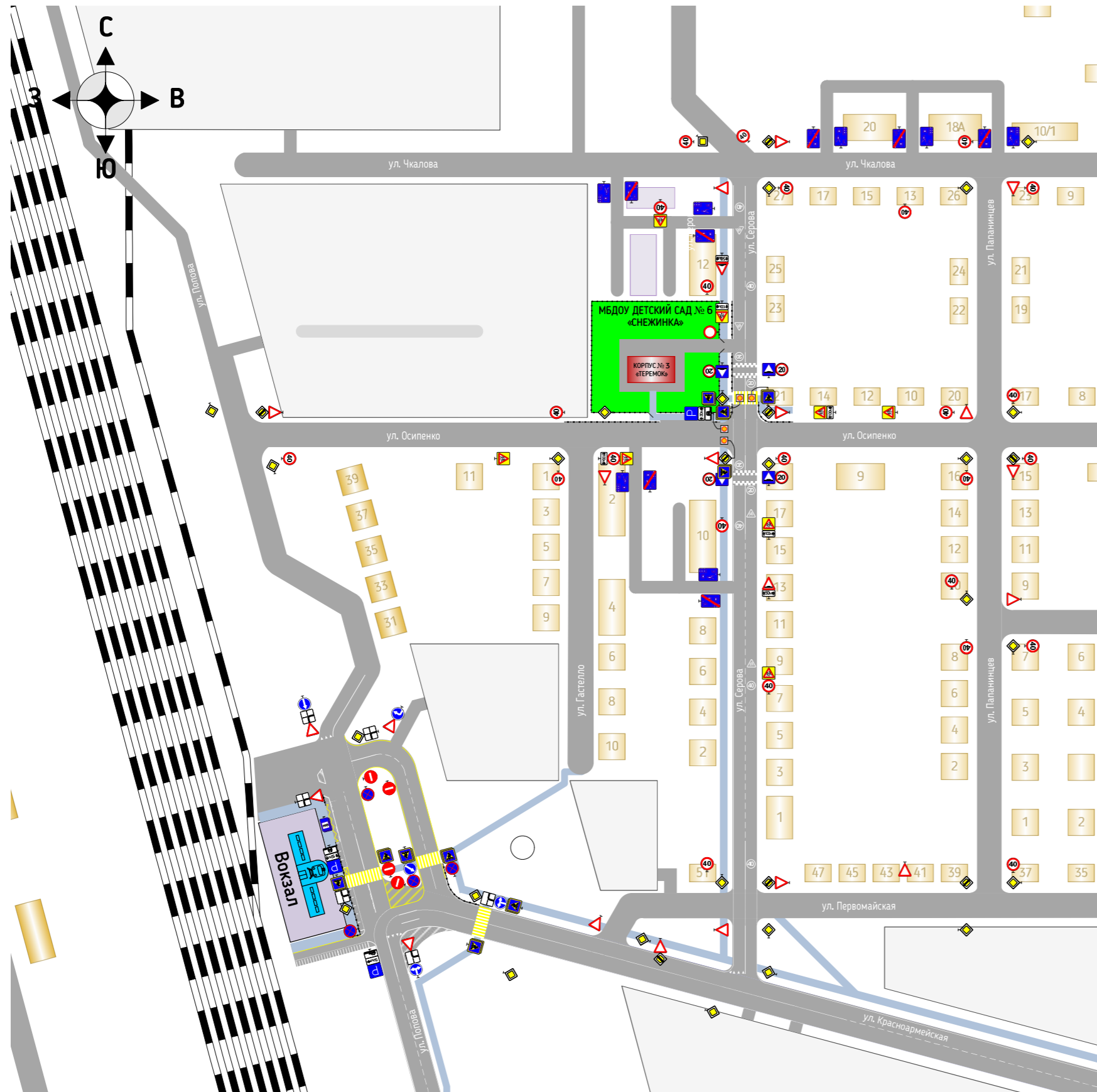
- проезжая часть улиц, дорог, проездов;
- тротуары, пешеходные дорожки, пути движения воспитанников;
- остановки общественного транспорта;
- название остановок общественного транспорта;
- наземный пешеходный переход и направления движения пешеходов;
- светофорные объекты на перекрестках;

- дорожные знаки;
- наружное освещение;
- участки дорог с односторонним движением транспортных средств;
- участки дорог с двухсторонним движением транспортных средств;
- светофор типа Т.7;
- ограждение пешеходное.

ПАСПОРТ
ДОРОЖНОЙ БЕЗОПАСНОСТИ

СХЕМА
ОРГАНИЗАЦИИ ДОРОЖНОГО ДВИЖЕНИЯ

СХЕМА ОРГАНИЗАЦИИ ДОРОЖНОГО ДВИЖЕНИЯ В РАЙОНЕ РАСПОЛОЖЕНИЯ МБДОУ ДЕТСКИЙ САД № 6 «СНЕЖИНКА» (КОРПУС № 3 «ТЕРЕМОК»)



УСЛОВНЫЕ ОБОЗНАЧЕНИЯ:

- корпус № 3 «Теремок» МБДОУ детский сад № 3 «Снежинка»;
- учреждения образования, культуры, торговли, спорта и пр.;
- жилая застройка;
- спортивные сооружения;
- «зелёные» зоны, лесные массивы;
- жилые зоны;
- территория, закрепленная за МБДОУ детский сад № 3 «Снежинка»;
- реки, водоемы;
- проезжая часть улиц, дорог, проездов;
- тротуары, пешеходные дорожки, пути движения воспитанников;
- остановки общественного транспорта;
- «СП «Кедр» - название остановок общественного транспорта;
- наземный пешеходный переход и направления движения пешеходов;
- светофорные объекты на перекрестках;
- дорожные знаки;
- транспортный светофор (тип Т.7);
- наружное освещение;
- горизонтальная дорожная разметка;
- пешеходное ограждение перильного типа;

**КАРТОЧКА № 1
НЕРЕГУЛИРУЕМОГО НАЗЕМНОГО ПЕШЕХОДНОГО ПЕРЕХОДА**

Место (зона) расположения пешеходного перехода:	пересечение ул. Карла Маркса и ул. Чапаева (переход через ул. Карла Маркса).
Тип пешеходного перехода (регулируемый / нерегулируемый):	наземный, нерегулируемый.
Наличие и состояние технических средств организации дорожного движения на пешеходном переходе и подходах к нему:	
дорожные знаки 5.19.1, 5.19.2 справа и слева:	установлены, удовлетворительное;
дорожный знак 5.19.1 над проезжей частью:	отсутствует, требуется установить;
искусственные неровности:	установлены, удовлетворительное;
дорожные знаки 5.20:	установлены, удовлетворительное;
дорожные знаки 3.24 «20»:	установлены, удовлетворительное;
дорожные знаки 1.23 (повторные), с табличкой 8.2.1:	установлены, удовлетворительное;
дорожные знаки 1.17:	установлены, удовлетворительное;
дорожные знаки 1.23 (основные):	установлены, удовлетворительное;
пешеходное ограждение ограничивающие перильного типа:	установлено, удовлетворительное;
светофоры типа П.1:	нет, не требуется;
светофоры типа Т.7:	установлены, удовлетворительное;
горизонтальная дорожная разметка:	
линия 1.1, материал:	сезонное нанесение, краска;
линии 1.14.1 на «желтом фоне», материал:	сезонное нанесение, краска;
линии 1.25, материал:	сезонное нанесение, краска;
символы 1.24.1, материал:	сезонное нанесение, краска;
символы 1.24.2, материал:	сезонное нанесение, краска.
Наличие и состояние подходов к пешеходному переходу, материал покрытия:	- в наличии, с обеих сторон, удовлетворительное, бетон, асфальтобетон.
Наличие и состояние наружного освещения пешеходного перехода:	- в наличии, с обеих сторон, удовлетворительное.
Другие (дополнительные) средства организации дорожного движения:	- отсутствуют.

**КАРТОЧКА № 2
НЕРЕГУЛИРУЕМОГО НАЗЕМНОГО ПЕШЕХОДНОГО ПЕРЕХОДА**

Место (зона) расположения пешеходного перехода:	пересечение ул. Карла Маркса и ул. Малышева (переход через ул. Карла Маркса).
Тип пешеходного перехода (регулируемый / нерегулируемый):	наземный, нерегулируемый.
Наличие и состояние технических средств организации дорожного движения на пешеходном переходе и подходах к нему:	
дорожные знаки 5.19.1, 5.19.2 справа и слева:	установлены, удовлетворительное;
дорожный знак 5.19.1 над проезжей частью:	отсутствует, требуется установить;
искусственные неровности:	установлены, удовлетворительное;
дорожные знаки 5.20:	установлены, удовлетворительное;
дорожные знаки 3.24 «20»:	установлены, удовлетворительное;
дорожные знаки 1.23 (повторные), с табличкой 8.2.1:	установлены, удовлетворительное;
дорожные знаки 1.17:	установлены, удовлетворительное;
дорожные знаки 1.23 (основные):	установлены, удовлетворительное;
пешеходное ограждение ограничивающие перильного типа:	установлено, удовлетворительное;
светофоры типа П.1:	нет, не требуется;
светофоры типа Т.7:	установлены, удовлетворительное;
горизонтальная дорожная разметка:	
линия 1.1, материал:	сезонное нанесение, краска;
линии 1.14.1 на «желтом фоне», материал:	сезонное нанесение, краска;
линии 1.25, материал:	сезонное нанесение, краска;
символы 1.24.1, материал:	сезонное нанесение, краска;
символы 1.24.2, материал:	сезонное нанесение, краска.
Наличие и состояние подходов к пешеходному переходу, материал покрытия:	- в наличии, с обеих сторон, удовлетворительное, бетон, асфальтобетон.
Наличие и состояние наружного освещения пешеходного перехода:	- в наличии, с обеих сторон, удовлетворительное.
Другие (дополнительные) средства организации дорожного движения:	- отсутствуют.

КАРТОЧКА № 3
НЕРЕГУЛИРУЕМОГО НАЗЕМНОГО ПЕШЕХОДНОГО ПЕРЕХОДА

Место (зона) расположения пешеходного перехода:	пересечение ул. Максима Горького и ул. Чапаева (переход через ул. Максима Горького).
Тип пешеходного перехода (регулируемый / нерегулируемый):	наземный, нерегулируемый.
Наличие и состояние технических средств организации дорожного движения на пешеходном переходе и подходах к нему:	
дорожные знаки 5.19.1, 5.19.2 справа и слева:	установлены, удовлетворительное;
дорожный знак 5.19.1 над проезжей частью:	нет, не требуется
искусственные неровности:	установлены, удовлетворительное;
дорожные знаки 5.20:	установлены, удовлетворительное;
дорожные знаки 3.24 «20»:	установлены, удовлетворительное;
дорожные знаки 1.23 (повторные), с табличкой 8.2.1:	отсутствуют, требуется установить;
дорожные знаки 1.17:	установлены, удовлетворительное;
дорожные знаки 1.23 (основные):	отсутствуют, требуется установить;
пешеходное ограждение ограничивающие перильного типа:	отсутствуют, требуется установить;
светофоры типа П.1:	нет, не требуется;
светофоры типа Т.7:	отсутствуют, требуется установить;
горизонтальная дорожная разметка:	
линия 1.1, материал:	сезонное нанесение, краска;
линии 1.14.1 на «желтом фоне», материал:	сезонное нанесение, краска;
линии 1.25, материал:	сезонное нанесение, краска;
символы 1.24.1, материал:	сезонное нанесение, краска;
символы 1.24.2, материал:	сезонное нанесение, краска.
Наличие и состояние подходов к пешеходному переходу, материал покрытия:	- в наличии, с обеих сторон, удовлетворительное, бетон, асфальтобетон.
Наличие и состояние наружного освещения пешеходного перехода:	- в наличии, с нечетной стороны, удовлетворительное.
Другие (дополнительные) средства организации дорожного движения:	- отсутствуют.

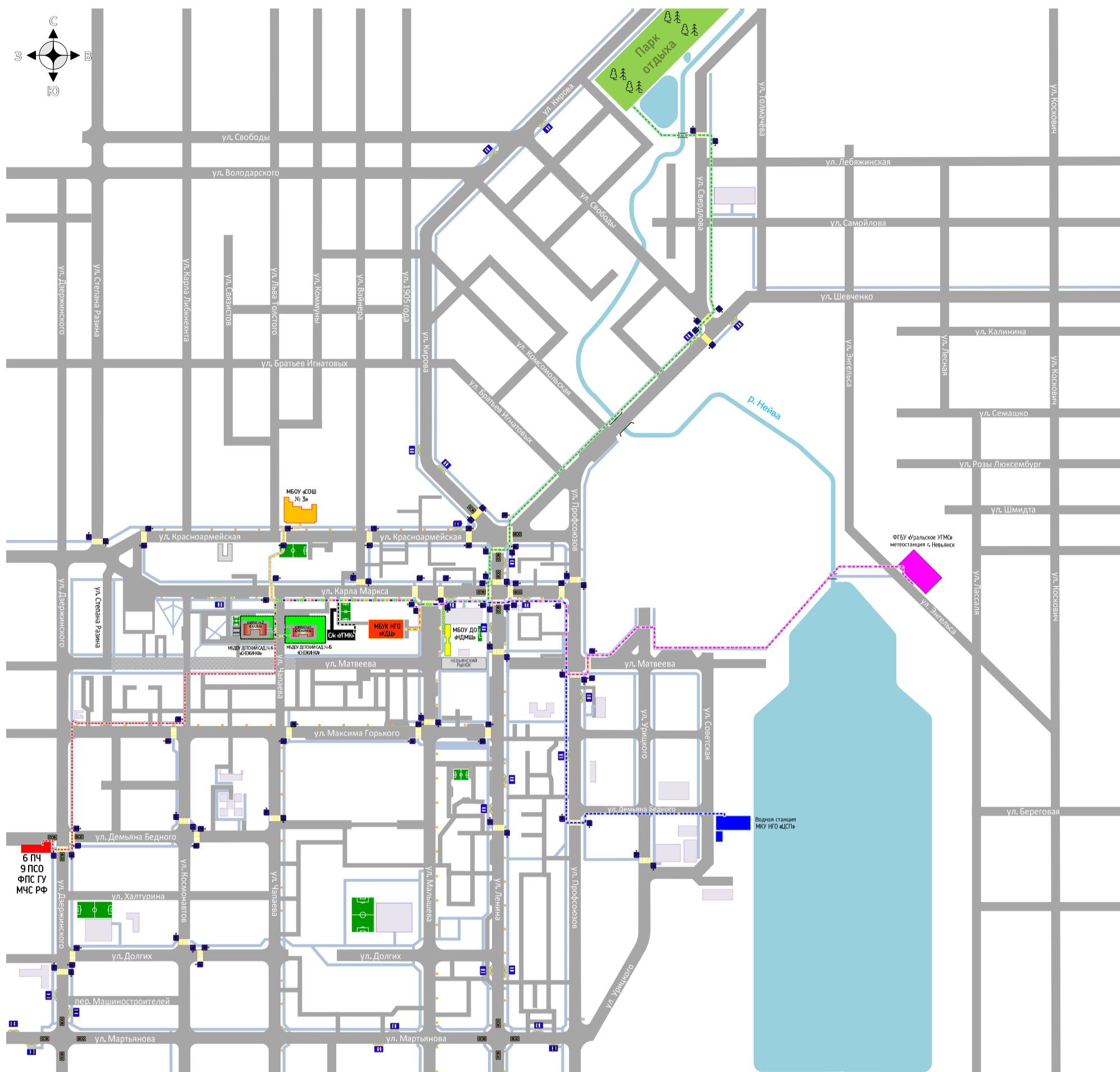
**КАРТОЧКА № 4
НЕРЕГУЛИРУЕМОГО НАЗЕМНОГО ПЕШЕХОДНОГО ПЕРЕХОДА**

Место (зона) расположения пешеходного перехода:	пересечение ул. Максима Горького и ул. Космонавтов (переход через ул. Максима Горького).
Тип пешеходного перехода (регулируемый / нерегулируемый):	наземный, нерегулируемый.
Наличие и состояние технических средств организации дорожного движения на пешеходном переходе и подходах к нему:	
дорожные знаки 5.19.1, 5.19.2 справа и слева:	установлены, удовлетворительное;
дорожный знак 5.19.1 над проезжей частью:	нет, не требуется
искусственные неровности:	установлены, удовлетворительное;
дорожные знаки 5.20:	установлены, удовлетворительное;
дорожные знаки 3.24 «20»:	установлены, удовлетворительное;
дорожные знаки 1.23 (повторные), с табличкой 8.2.1:	отсутствуют, требуется установить;
дорожные знаки 1.17:	установлены, удовлетворительное;
дорожные знаки 1.23 (основные):	отсутствуют, требуется установить;
пешеходное ограждение ограничивающие перильного типа:	отсутствуют, требуется установить;
светофоры типа П.1:	нет, не требуется;
светофоры типа Т.7:	отсутствуют, требуется установить;
горизонтальная дорожная разметка:	
линия 1.1, материал:	сезонное нанесение, краска;
линии 1.14.1 на «желтом фоне», материал:	сезонное нанесение, краска;
линии 1.25, материал:	сезонное нанесение, краска;
символы 1.24.1, материал:	сезонное нанесение, краска;
символы 1.24.2, материал:	сезонное нанесение, краска.
Наличие и состояние подходов к пешеходному переходу, материал покрытия:	- в наличии, с обеих сторон, удовлетворительное, бетон, асфальтобетон.
Наличие и состояние наружного освещения пешеходного перехода:	- в наличии, с нечетной стороны, удовлетворительное.
Другие (дополнительные) средства организации дорожного движения:	- отсутствуют.

**КАРТОЧКА № 5
НЕРЕГУЛИРУЕМОГО НАЗЕМНОГО ПЕШЕХОДНОГО ПЕРЕХОДА**

Место (зона) расположения пешеходного перехода:	пересечение ул. Серова и ул. Осипенко (переход через Серова).
Тип пешеходного перехода (регулируемый / нерегулируемый):	наземный, нерегулируемый.
Наличие и состояние технических средств организации дорожного движения на пешеходном переходе и подходах к нему:	
дорожные знаки 5.19.1, 5.19.2 справа и слева:	установлены, удовлетворительное;
дорожный знак 5.19.1 над проезжей частью:	нет, не требуется
искусственные неровности:	установлены, удовлетворительное;
дорожные знаки 5.20:	установлены, удовлетворительное;
дорожные знаки 3.24 «20»:	установлены, удовлетворительное;
дорожные знаки 1.23 (повторные), с табличкой 8.2.1:	частично, требуется установить;
дорожные знаки 1.17:	частично, удовлетворительное;
дорожные знаки 1.23 (основные):	установлены, удовлетворительное;
пешеходное ограждение ограничивающие перильного типа:	отсутствуют, требуется установить;
светофоры типа П.1:	нет, не требуется;
светофоры типа Т.7:	отсутствуют, требуется установить;
горизонтальная дорожная разметка:	
линия 1.1, материал:	сезонное нанесение, краска;
линии 1.14.1 на «желтом фоне», материал:	сезонное нанесение, краска;
линии 1.25, материал:	сезонное нанесение, краска;
символы 1.24.1, материал:	сезонное нанесение, краска;
символы 1.24.2, материал:	сезонное нанесение, краска.
Наличие и состояние подходов к пешеходному переходу, материал покрытия:	отсутствуют, требуется установить;
Наличие и состояние наружного освещения пешеходного перехода:	- в наличии, с нечетной стороны, удовлетворительное.
Другие (дополнительные) средства организации дорожного движения:	- отсутствуют.

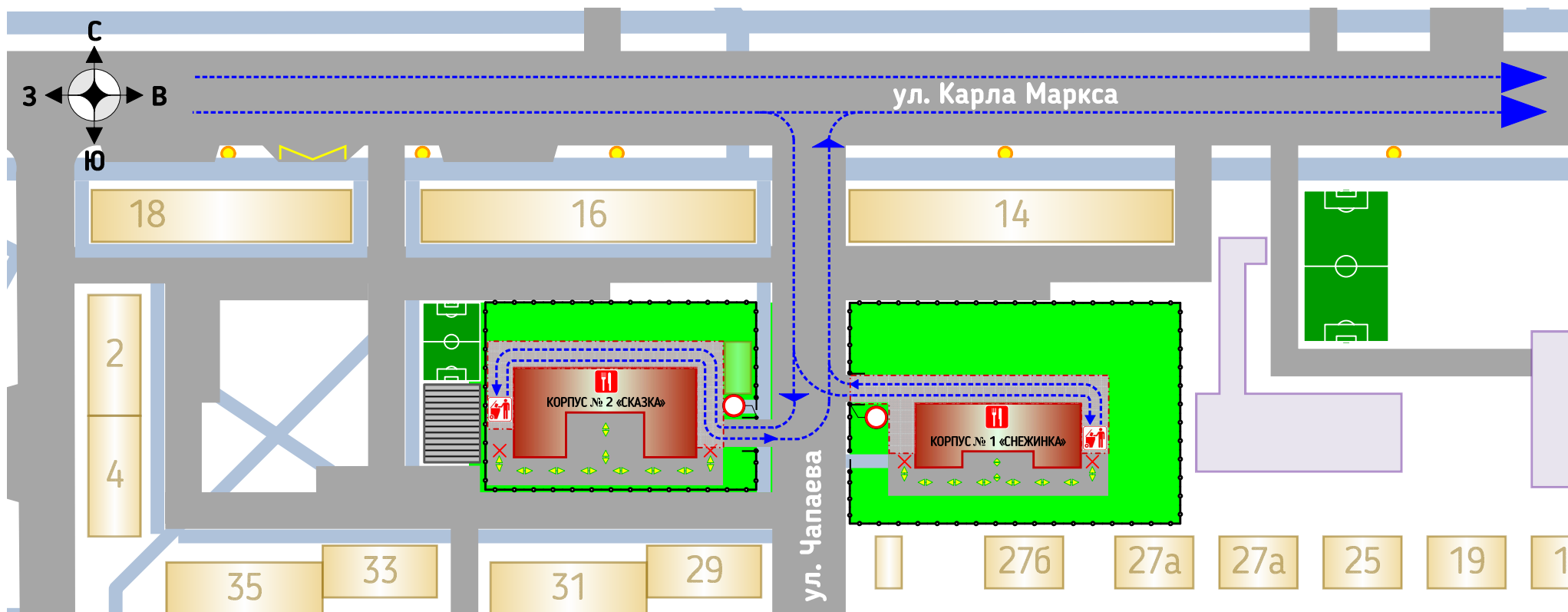
СХЕМА МАРШРУТОВ ДВИЖЕНИЯ ОРГАНИЗОВАННЫХ ГРУПП ВОСПИТАННИКОВ МБДОУ ДЕТСКИЙ САД № 6 «СНЕЖИНКА» (КОРПУС № 1 «СНЕЖИНКА И КОРПУС № 2 «СКАЗКА»)



МАРШРУТЫ ДВИЖЕНИЯ ОРГАНИЗОВАННЫХ ГРУПП ВОСПИТАННИКОВ МБДОУ ДЕТСКИЙ САД № 6 «СНЕЖИНКА»

- маршрут МБДОУ детский сад № 6 «Снежинка» – МБОУ «Средняя общеобразовательная школа № 3» НГО;
- маршрут МБДОУ детский сад № 6 «Снежинка» – 46 ПСЧ 9 ПСО ФПС ГПС ГУ МЧС России по Свердловской области;
- маршрут МБДОУ детский сад № 6 «Снежинка» – Спортивный комплекс «УГМК»;
- маршрут МБДОУ детский сад № 6 «Снежинка» – МБУК НГО «Культурно-досуговый центр»;
- маршрут МБДОУ детский сад № 6 «Снежинка» – МБОУ ДО «Невьянская детская музыкальная школа»;
- маршрут МБДОУ детский сад № 6 «Снежинка» – Парк отдыха «Центральный»;
- маршрут МБДОУ детский сад № 6 «Снежинка» – ФГБУ «Уральское УГМС» метеостанция г. Невьянск;
- маршрут МБДОУ детский сад № 6 «Снежинка» – Водная станция МКУ НГО «Центр спортивной подготовки».

**СХЕМА
ПУТИ ДВИЖЕНИЯ ТРАНСПОРТНЫХ СРЕДСТВ К МЕСТАМ ПОГРУЗКИ-РАЗГРУЗКИ И РЕКОМЕНДУЕМЫЕ БЕЗОПАСНЫЕ ПУТИ ДВИЖЕНИЯ ДЕТЕЙ
ПО ТЕРРИТОРИИ МБДОУ ДЕТСКИЙ САД № 6 «СНЕЖИНКА» КОРПУС № 1 «СНЕЖИНКА» И КОРПУС № 2 «СКАЗКА»**



1. Доставка грузов к МБДОУ детский сад «Снежинка» корпус № 1 «Снежинка» и корпус № 2 «Сказка» осуществляется со стороны ул. Карла Маркса.
2. Погрузка-разгрузка продуктов питания, материалов, оборудования и твердых бытовых отходов осуществляется во внутреннем дворе корпуса № 1 «Снежинка» и корпуса № 2 «Сказка».
3. При движении транспортных средств по территории, прилегающей к корпусу № 1 «Снежинка» и корпусу № 2 «Сказка», а так же, при проведении погрузочно-разгрузочных работ следует исключить пересечение путей движения персонала и транспортных средств, а также нахождение воспитанников в зоне проведения погрузочно-разгрузочных работ во внутреннем дворе.

УСЛОВНЫЕ ОБОЗНАЧЕНИЯ:

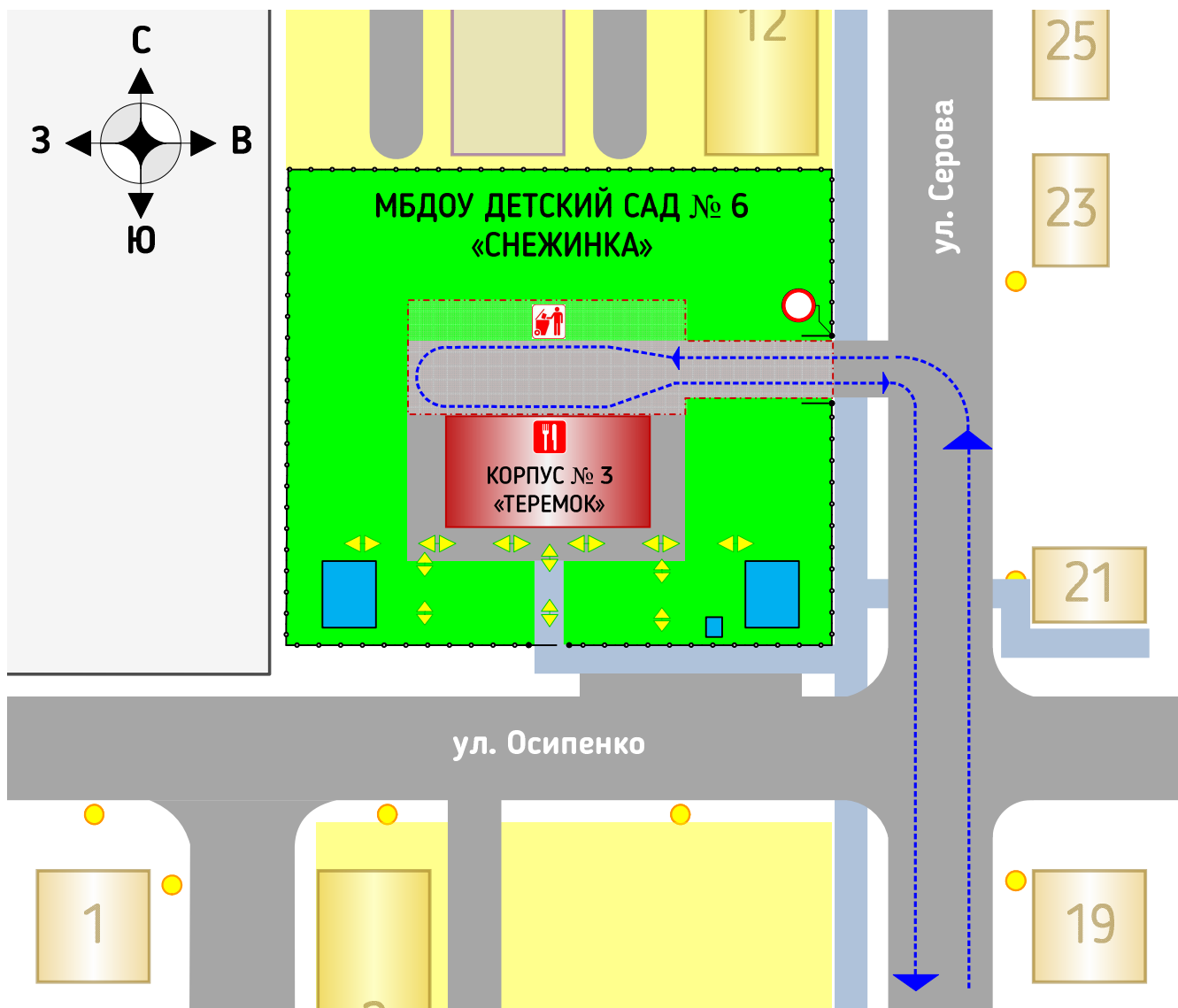
- корпус № 3 «Теремок»;
- территория, прилегающая к корпусу № 1 «Снежинка» и корпусу № 2 «Сказка»;
- жилая застройка;
- проезжая часть улиц, дорог, проездов;
- тротуары, пешеходные дорожки, зоны;
- знаки дорожные;
- безопасные пути движения воспитанников;
- пути движения транспортных средств к местам погрузки-разгрузки.
- ворота калитки, ограждение территории;
- зона проведения погрузочно-разгрузочных работ;
- места погрузки-разгрузки.

ПАСПОРТ
ДОРОЖНОЙ БЕЗОПАСНОСТИ

ПУТИ
ДВИЖЕНИЯ ТРАНСПОРТНЫХ СРЕДСТВ
И БЕЗОПАСНЫЕ ПУТИ ДВИЖЕНИЯ ДЕТЕЙ

19

**СХЕМА
ПУТЕЙ ДВИЖЕНИЯ ТРАНСПОРТНЫХ СРЕДСТВ К МЕСТАМ ПОГРУЗКИ-РАЗГРУЗКИ
И РЕКОМЕНДУЕМЫЕ БЕЗОПАСНЫЕ ПУТИ ДВИЖЕНИЯ ДЕТЕЙ
ПО ТЕРРИТОРИИ МБДОУ ДЕТСКИЙ САД № 6 «СНЕЖИНКА» КОРПУС № 3 «ТЕРЕМОК»**



ПУТИ ДВИЖЕНИЯ:

1. Доставка грузов к МБДОУ детский сад «Снежинка» корпус № 3 «Теремок» осуществляется со стороны ул. Серова.
2. Погрузка-разгрузка продуктов питания, материалов, оборудования и твердых бытовых отходов осуществляется во внутреннем дворе корпуса № 3 «Теремок».
3. При движении транспортных средств по территории, прилегающей к корпусу № 3 «Теремок» и проведении погрузочно-разгрузочных работ следует исключить пересечение путей движения персонала и транспортных средств, а также нахождение воспитанников в зоне проведения погрузочно-разгрузочных работ во внутреннем дворе.

УСЛОВНЫЕ ОБОЗНАЧЕНИЯ:

- корпус № 3 «Теремок»;
- территория, прилегающая к корпусу № 3 «Теремок»;
- жилая застройка;
- жилые зоны;
- проезжая часть улиц, дорог, проездов;
- тротуары, пешеходные дорожки, зоны;
- пути движения транспортных средств к местам погрузки-разгрузки.
- безопасные пути движения воспитанников;
- ворота калитки, ограждение территории;
- зона проведения погрузочно-разгрузочных работ;
- места погрузки-разгрузки;
- знаки дорожные.

ОБЕСПЕЧЕНИЕ БЕЗОПАСНОСТИ ПЕРЕВОЗОК ДЕТЕЙ СПЕЦИАЛЬНЫМ ТРАНСПОРТНЫМ СРЕДСТВОМ (АВТОБУСОМ)

ОБЩИЕ СВЕДЕНИЯ

(заполняется при наличии собственного автобуса в учреждении дополнительного образования)

Марка: _____

Модель: _____

Государственный регистрационный знак: _____

Год выпуска: _____

Количество мест в автобусе: _____

Соответствие конструкции требованиям, предъявляемым к школьным автобусам:

1. СВЕДЕНИЯ О ВОДИТЕЛЕ (ЯХ) АВТОБУСА (СОВ)

Фамилия, Имя, Отчество	Дата принятия на работу	Стаж вождения ТС категории «D»	Дата предстоящего медицинского осмотра	Период проведения стажировки	Сроки повышения квалификации	Допущенные нарушения ПДД

2. ОРГАНИЗАЦИОННО-ТЕХНИЧЕСКОЕ ОБЕСПЕЧЕНИЕ

Лицо, ответственное за обеспечение безопасности дорожного движения

Фамилия, Имя, Отчество: _____

Должность: _____

Дата назначения: _____

Дата переаттестации: _____

Организация проведения предрейсового медицинского осмотра водителя (ей)

Предрейсовый медицинский осмотр водителей осуществляет: _____

_____ на основании: _____

действительного до: _____

Организация проведения предрейсового технического осмотра транспортного средства

Предрейсовый технический осмотр транспортного средства осуществляет: _____

на основании: _____

действительного до: _____

Дата очередного технического осмотра: _____

Место стоянки автобуса в нерабочее время: _____

меры, исключающие несанкционированное использование: _____

3. СВЕДЕНИЯ О ВЛАДЕЛЬЦЕ АВТОБУСА

Юридический адрес владельца: _____

Юридический адрес владельца: _____

Фактический адрес владельца: _____

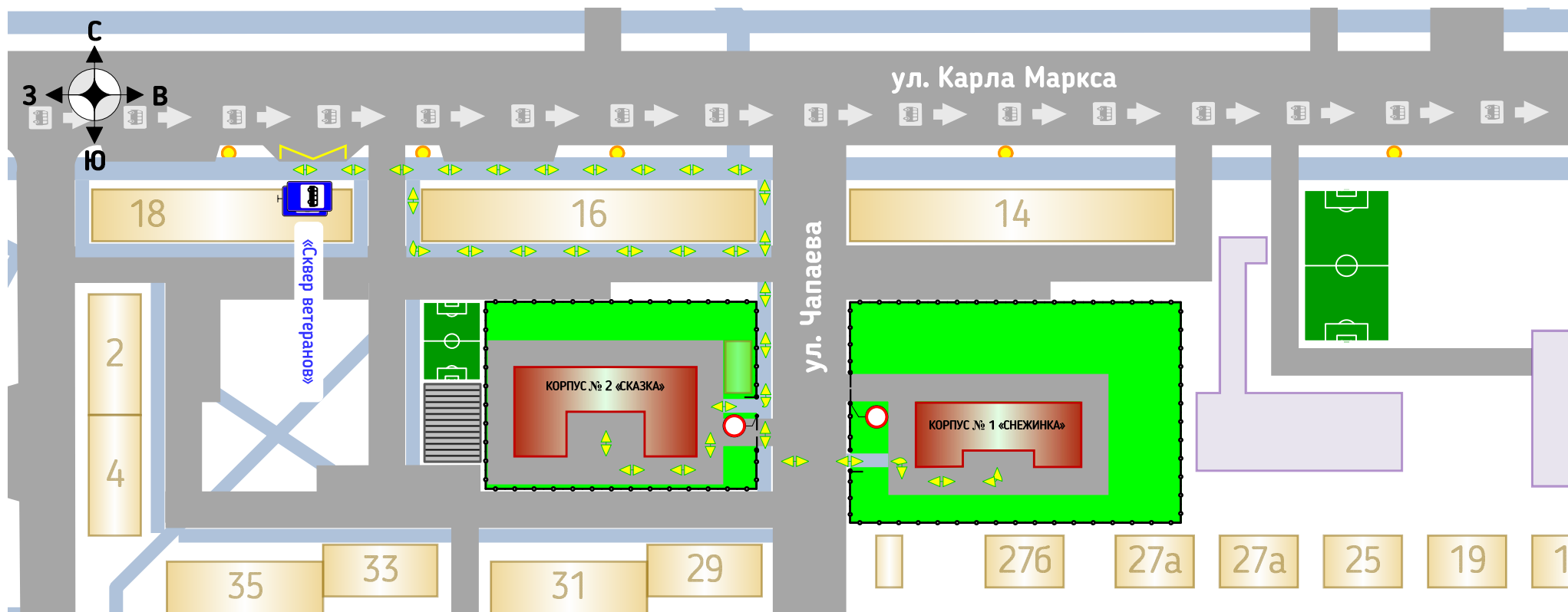
Телефон ответственного лица: _____

4. СВЕДЕНИЯ ОБ ОРГАНИЗАЦИЯХ, ОСУЩЕСТВЛЯЮЩИХ ПЕРЕВОЗКУ ДЕТЕЙ СПЕЦИАЛЬНЫМ ТРАНСПОРТНЫМ СРЕДСТВОМ (АВТОБУСОМ)

(заполняется при отсутствии собственного автобуса в учреждении дополнительного образования)

При перевозке детей специальным транспортным средством (автобусом) сторонней организацией оформляется пакет документов в соответствии с действующим законодательством и иными нормативными актами и заполняется информационная карточка по форме, указанной в Приложении 1. Заполненная карточка храниться в «Паспорте дорожной безопасности».

**СХЕМА
БЕЗОПАСНОГО РАСПОЛОЖЕНИЯ АВТОБУСНЫХ ОСТАНОВОК В РАЙОНЕ МБДОУ ДЕТСКИЙ САД № 6 «СНЕЖИНКА»
(КОРПУС № 1 «СНЕЖИНКА» И КОРПУС № 2 «СКАЗКА»)**



1. Ближайшая к МБДОУ детский сад № 6 «Снежинка» (корпус № 1 «Снежинка» и корпус № 2 «Сказка») автобусная остановка «Сквер ветеранов» расположена по ул. Карла Маркса, в районе жилого дома № 18.
2. Движение пешеходов от автобусной остановки осуществляется по тротуару ул. Карла Маркса и далее по внутриквартальной территории.

УСЛОВНЫЕ ОБОЗНАЧЕНИЯ:

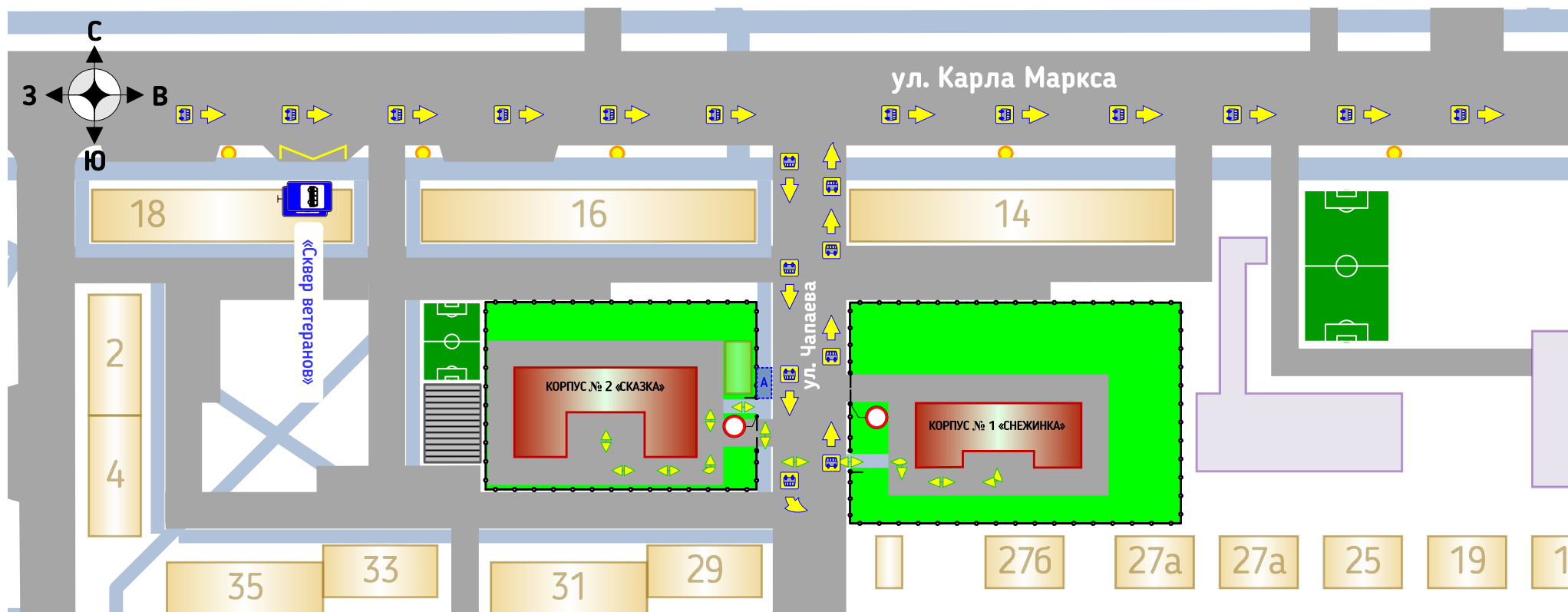
- корпус № 3 «Теремок»;
- территория, прилегающая к корпусу № 1 «Снежинка» и корпусу № 2 «Сказка»;
- жилая застройка;
- проезжая часть улиц, дорог, проездов;
- тротуары, пешеходные дорожки, зоны;
- знаки дорожные;
- безопасные пути движения воспитанников;
- пути движения маршрутных транспортных средств (автобусов)
- ворота калитки, ограждение территории;
- автобусная остановка;
- «Цирк» - название автобусной остановки.

ПАСПОРТ
ДОРОЖНОЙ БЕЗОПАСНОСТИ

СХЕМА
РАСПОЛОЖЕНИЯ АВТОБУСНЫХ ОСТАНОВОК

23

**СХЕМА
МАРШРУТОВ ДВИЖЕНИЯ АВТОБУСОВ И БЕЗОПАСНЫХ МАРШРУТОВ ДВИЖЕНИЯ ДЕТЕЙ
ПРИ ПЕРЕВОЗКЕ ВОСПИТАННИКОВ МБДОУ ДЕТСКИЙ САД № 6 «СНЕЖИНКА» (КОРПУС № 1 «СНЕЖИНКА» И КОРПУС № 2 «СКАЗКА»)**



1. Подача автобуса к месту посадки-высадки воспитанников осуществляется со стороны ул. Карла Маркса.
2. Посадка воспитанников МБДОУ детский сад «Снежинка» корпус № 1 «Снежинка» и корпус № 2 «Сказка» должна производиться с посадочной площадки, оборудованной в районе входной калитки (корпус № 2 «Сказка») по ул. Чапаева.
3. При посадке-высадке воспитанников в автобус не допускается скопление детей в дверях транспортного средства, а так же выход воспитанников на проезжую часть улицы Осипенко.
4. После посадки воспитанников движение автобусов осуществляется по заданному маршруту.

УСЛОВНЫЕ ОБОЗНАЧЕНИЯ:

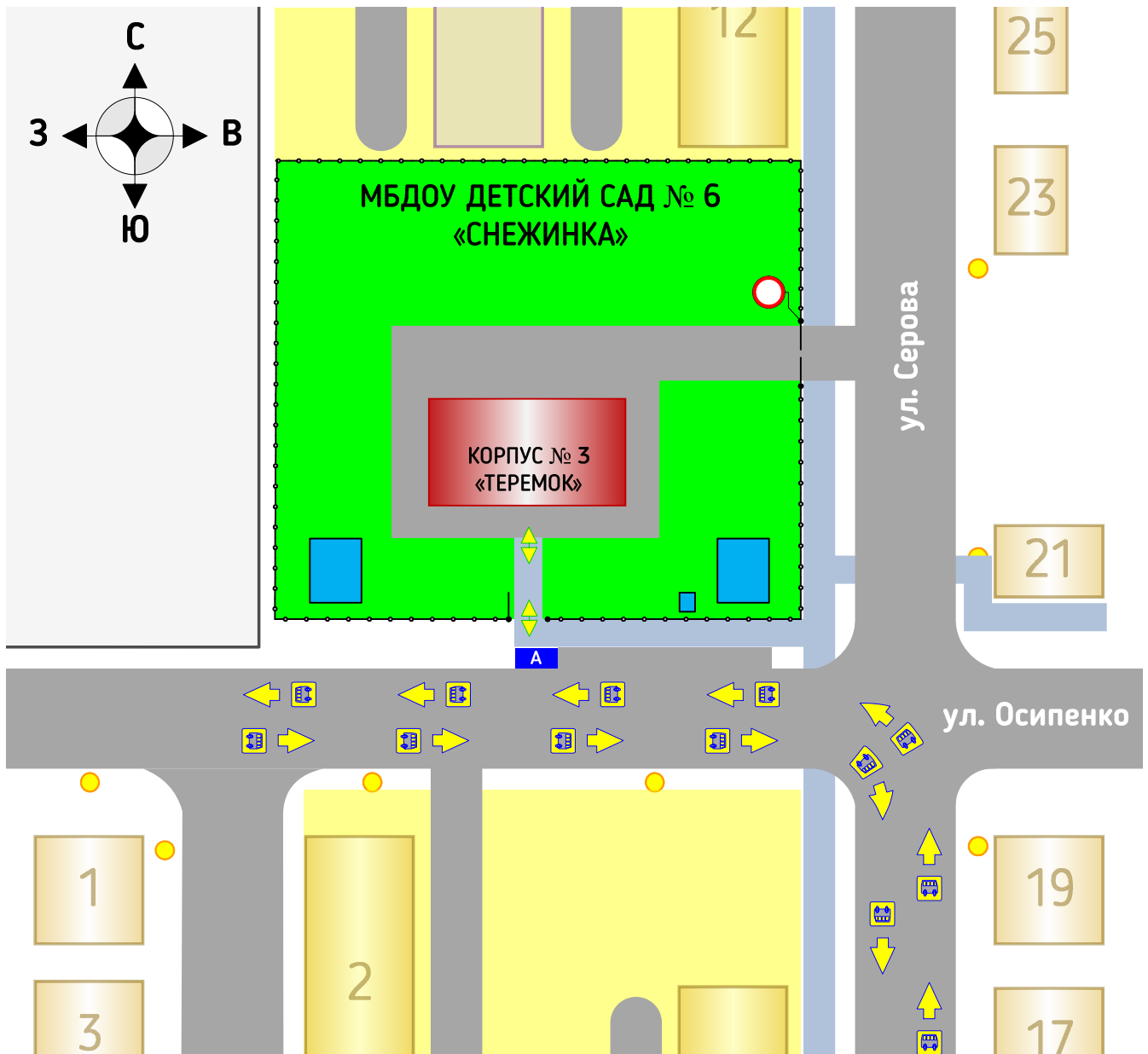
- корпус № 3 «Теремок»;
- территория, прилегающая к корпусу № 1 «Снежинка» и корпусу № 2 «Сказка»;
- жилая застройка;
- проезжая часть улиц, дорог, проездов;
- тротуары, пешеходные дорожки, зоны;
- знаки дорожные;
- безопасные пути движения воспитанников;
- пути движения маршрутных транспортных средств (автобусов)
- ворота калитки, ограждение территории;
- автобусная остановка;
- место посадки-высадки воспитанников.

ПАСПОРТ
ДОРОЖНОЙ БЕЗОПАСНОСТИ

СХЕМА
МАРШРУТА ДВИЖЕНИЯ АВТОБУСОВ

24












**СХЕМА
МАРШРУТОВ ДВИЖЕНИЯ АВТОБУСОВ И БЕЗОПАСНЫХ МАРШРУТОВ ДВИЖЕНИЯ ДЕТЕЙ
ПРИ ПЕРЕВОЗКЕ ВОСПИТАННИКОВ МБДОУ ДЕТСКИЙ САД № 6 «СНЕЖИНКА» КОРПУС № 3 «ТЕРЕМОК»**



ПУТИ ДВИЖЕНИЯ:

1. Подача автобусов для перевозки воспитанников МБДОУ детский сад «Снежинка» корпус № 3 «Теремок» осуществляется со стороны ул. Серова и ул. Осипенко.
2. Посадка воспитанников МБДОУ детский сад «Снежинка» корпус № 3 «Теремок» должна производиться с посадочной площадки, оборудованной в районе входной калитки, со стороны ул. Осипенко.
3. При посадке-высадке воспитанников в автобус не допускается скопление детей в дверях транспортного средства, а так же выход воспитанников на проезжую часть улицы Осипенко.
4. После посадки воспитанников движение автобусов осуществляется по заданному маршруту.

УСЛОВНЫЕ ОБОЗНАЧЕНИЯ:

-  - корпус № 3 «Теремок»;
-  - территория, прилегающая к корпусу № 3 «Теремок»;
-  - жилая застройка;
-  - жилые зоны;
-  - проезжая часть улиц, дорог, проездов;
-  - тротуары, пешеходные дорожки, зоны;
-  - путь движения автобусов к месту посадки-высадки пассажиров;
-  - безопасные пути движения воспитанников;
-  - ворота калитки, ограждение территории;
-  - место посадки-высадки пассажиров;
-  - знаки дорожные.

ОБЕСПЕЧЕНИЕ БЕЗОПАСНОСТИ ДЕТЕЙ ПРИ ПРОВЕДЕНИИ ДОРОЖНЫХ РЕМОНТНО-СТРОИТЕЛЬНЫХ РАБОТ

Схема пути движения транспортных средств и воспитанников, при проведении дорожных ремонтно-строительных работ вблизи учреждения образования, разрабатывается для каждого случая проведения таких работ отдельно.

На схеме указывается место производства дорожных ремонтно-строительных работ, его обустройство дорожными знаками и ограждениями, иными техническими средствами организации дорожного движения, а также безопасный маршрут движения воспитанников к МБДОУ детский сад № 6 «Снежинка» с учетом изменения маршрута движения по тротуарам.

На схеме должны быть обозначены:

- участок производства дорожных ремонтно-строительных работ;
- автомобильные дороги;
- тротуары;
- альтернативные пути (обходы места производства дорожных ремонтно-строительных работ пешеходами и объезды транспортными средствами);
- здание МБДОУ детский сад № 6 «Снежинка».

Схема разрабатывается в соответствии с нормативными документами с сфере обеспечения безопасности дорожного движения.

**ИНФОРМАЦИОННАЯ КАРТОЧКА
ПЕРЕВОЗОК ДЕТЕЙ СПЕЦИАЛЬНЫМ ТРАНСПОРТНЫМ СРЕДСТВОМ
(АВТОБУСОМ)**

ОБЩИЕ СВЕДЕНИЯ

Марка: _____

Модель: _____

Государственный регистрационный знак: _____

Год выпуска: _____

Количество мест в автобусе: _____

Соответствие конструкции требованиям, предъявляемым к школьным автобусам: _____

1. СВЕДЕНИЯ О ВЛАДЕЛЬЦЕ АВТОБУСА

Владелец: _____

Юридический адрес владельца: _____

Фактический адрес владельца: _____

Телефон ответственного лица: _____

2. СВЕДЕНИЯ О ВОДИТЕЛЕ АВТОБУСА

Фамилия, Имя, Отчество: _____

Принят на работу: _____

Стаж вождения категории «D»: _____

3. ОРГАНИЗАЦИОННО-ТЕХНИЧЕСКОЕ ОБЕСПЕЧЕНИЕ

Лицо, ответственное за обеспечение безопасности дорожного движения

Фамилия, Имя, Отчество: _____

Должность: _____

Дата назначения: _____

Дата перееаттестации: _____

Дата последнего технического осмотра: _____

Директор (руководитель) учреждения
дополнительного образования:

(подпись)

(Фамилия, Имя, Отчество)

Директор (руководитель) организации,
осуществляющей перевозку детей специальным
транспортом (автобусом)

(подпись)

(Фамилия, Имя, Отчество)